













 PREFET DU BAS-RHIN	PLAN DE PREVENTION DES RISQUES INONDATION DE LA ZORN ET DU LANDGRABEN	
	Direction Départementale des Territoires du Bas-Rhin	Zonage réglementaire
PLANCHE 27		
Zorn Landgraben - Kurtzenhouse Gries		
ZONAGE		Autres éléments de légende
4 Zones réglementaires	 Zone à préserver	 Limites communales
	 Zone constructible sous condition	 Limites parcellaire
	 Zone arrière digue	 Bâtiments
	 Zone sécurité arrière digue	 xxx.x
Autres zonages	 Zone inondable communes hors PPRI	 Cote de référence (NGF Orthométrique)
	 Emprise cours d'eau	
	 Autres cours d'eau et plans d'eau	
		DDT 67 - SEGE Mai 2010
		
Échelle: 1:5 000		

