
PREFET DU BAS-RHIN














PLAN DE PREVENTION DES RISQUES INONDATION DE LA ZORN ET DU LANDGRABEN


Direction Départementale des Territoires du Bas-Rhin

Zonage réglementaire

PLANCHE 22

Zorn Landgraben - Offendorf

ZONAGE		Autres éléments de légende	
	Zone à préserver		Limites communales
	Zone constructible sous condition		Limites parcellaire
	Zone arrière digue		Bâtiments
	Zone sécurité arrière digue		xxx.x
	Zone PERi III		Cote de référence (NGF Orthométrique)
	Zone inondable communes hors PPRI		
	Emprise cours d'eau		
	Autres cours d'eau et plans d'eau		



0 100 200 Mètres

Échelle: 1:5 000

DDT 67 - SEGE
 Mai 2010

