

BERNOLSHEIM

KRAUTWILLER

WINGERSHEIM

DONNENHEIM














BRUMATH


BILWISHEIM

 **PREFET DU BAS-RHIN**  
**PLAN DE PREVENTION DES RISQUES INONDATION DE LA ZORN ET DU LANDGRABEN**

Direction Départementale des Territoires du Bas-Rhin  
**Zonage réglementaire**

**PLANCHE 15**  
**Krautwiller Brumath amont**

ZONAGE	Autres éléments de légende
 Zone à préserver	 Limites communales
 Zone constructible sous condition	 Limites parcellaire
 Zone arrière digue	 Bâtiments
 Zone sécurité arrière digue	 XXX.X
 Zone PERI III	 Cote de référence (NGF Orthométrique)
 Zone inondable communes hors PPRI	
 Emprise cours d'eau	
 Autres cours d'eau et plans d'eau	

 0 100 200 Mètres  
 Échelle: 1:5 000  
 DDT 67 - SEGE  
 Mai 2010