
















BOUXWILLER

DOSENHEIM-SUR-ZINSEL

STEINBOURG

HATTMATT

 PREFET DU BAS-RHIN	PLAN DE PREVENTION DES RISQUES INONDATION DE LA ZORN ET DU LANDGRABEN	
	Direction Départementale des Territoires du Bas-Rhin	
Zonage réglementaire		
PLANCHE 4 Zinsel du Sud - Hattmatt - Steinbourg amont		
ZONAGE	<i>Autres éléments de légende</i>	
4 Zones réglementaires  Zone à préserver  Zone constructible sous condition  Zone arrière digue  Zone sécurité arrière digue  Zone PERi III Autres zonages  Zone inondable communes hors PPRi  Emprise cours d'eau  Autres cours d'eau et plans d'eau	 Limites communales  Limites parcellaire  Bâtiments  XXX.X  Cote de référence (NGF Orthométrique)	
 0 100 200 Mètres Échelle: 1:5 000	DDT 67 - SEGE Mai 2010	