

PRÉFET DU BAS-RHIN

Direction régionale de l'environnement,
de l'aménagement et du logement
Grand Est
Service Prévention des risques anthropiques

ARRÊTÉ DU 10 JAN, 2019

**Créant un Secteur d'Information sur les Sols
sur la commune de KUTZENHAUSEN
en application de l'article R.125-45 du Code de l'environnement**

**LE PRÉFET DE LA RÉGION GRAND EST
PRÉFET DE LA ZONE DE DÉFENSE ET DE SÉCURITÉ EST
PRÉFET DU BAS-RHIN**

- Vu l'article 173 de la Loi n° 2014-366 du 24 mars 2014 pour l'accès au logement et un urbanisme rénové, dite loi ALUR, qui prévoit l'élaboration de Secteurs d'Information sur les Sols (SIS) ;
- Vu le Code de l'environnement, parties législative et réglementaire et notamment ses articles L.556-2, L.125-6 et L.125-7, R.125-41 à R.125-47 ;
- Vu le décret n° 2004-374 du 29 avril 2004 modifié relatif aux pouvoirs des préfets, à l'organisation et à l'action des services de l'État dans les régions et départements ;
- Vu le décret n°2015-1353 du 26 octobre 2015 relatif aux articles L.125-6 et L.125-7 du code de l'Environnement précisant les modalités de mise en œuvre des SIS ;
- Vu l'arrêté préfectoral du 5 juin 2018 portant organisation de la consultation pour l'établissement des Secteurs d'Information sur les Sols (SIS) dans le département du Bas-Rhin ;
- Vu la consultation des communes et des EPCI du 1er juin au 1er décembre 2018 inclus ;
- Vu l'information des propriétaires concernés par les projets de création de secteurs d'information sur les sols par courrier du 1er juin au 30 juillet 2018 inclus ;
- Vu les observations du public recueillies entre le 6 juin et le 6 août 2018 ;
- Vu le rapport de la DREAL Grand Est du 14 décembre 2018 proposant la création de SIS dans le département du Bas-Rhin ;
- Considérant que les activités exercées sur le site Terril De Chambrier, RD 314 route de Lobsan sont à l'origine de pollution des milieux ;

Considérant qu'il convient de formaliser les informations détenues par l'État sur la pollution des sols afin de prévenir durablement tout risque pour l'environnement ou la santé des utilisateurs du site et que des études et travaux appropriés soient mis en œuvre en cas de changement d'usage des sols ;

Sur proposition du secrétaire général de la préfecture du Bas-Rhin ;

ARRÊTE

ARTICLE 1 :

Conformément à l'article R.125-45 du Code de l'environnement, le Secteur d'Information sur les Sols suivant est créé sur la commune de **KUTZENHAUSEN** :

Terril De Chambrier
n°67SIS06883.

Ce Secteur d'Information sur les Sols est annexé au présent arrêté.

ARTICLE 2 :

Le Secteur d'Information sur les Sols mentionné à l'article 1 est publié sur le site internet <http://www.georisques.gouv.fr> et sur le site internet de la préfecture du Bas-Rhin.

Le Secteur d'Information sur les Sols défini par le présent arrêté est annexé au Plan Local d'Urbanisme ou au document d'urbanisme dans la commune de **KUTZENHAUSEN**.

Conformément à l'article R.125-46 du Code de l'environnement, le présent arrêté est notifié aux maires des communes et aux présidents des EPCI compétents en matière de planification d'urbanisme ou de délivrance des autorisations d'urbanisme dont le territoire comprend le secteur d'information sur les sols mentionné à l'article 1.

Le présent arrêté est affiché pendant un mois au siège de la où des collectivités compétentes en matière de planification d'urbanisme et de délivrance des autorisations d'urbanisme.


Le présent arrêté est publié au recueil des actes administratifs du département du Bas-Rhin.

Fait à Strasbourg, le

10 JAN. 2019

Le Préfet

Pour le Préfet par délégation
La Secrétaire Générale Adjointe



Nadia IDIRI



Identification

Identifiant	67SIS06883
Nom usuel	Terril De Chambrier
Adresse	RD 314 route de Lobsan
Lieu-dit	
Département	BAS-RHIN - 67
Commune principale	KUTZENHAUSEN - 67254
Caractéristiques du SIS	<p>Le terril De Chambrier appartient à la concession de Pechelbronn. Le fonçage du puits, appelé De Chambrier ou puits VI, a débuté en 1925. De nombreuses difficultés furent rencontrées lors du fonçage, notamment à cause de la présence de sables bouillants et de nombreuses venues d'eau situées entre 200 et 300 m de profondeur. Les travaux furent interrompus et ne reprurent qu'en 1938 pour s'achever en 1943. Les matériaux extraits furent entreposés sur le terril De Chambrier.</p> <p>Ce dernier est de forme conique et mesure 24 m par rapport à son centre.</p>
Etat technique	Site à connaissance sommaire, diagnostic éventuellement nécessaire
Observations	Le terril De Chambrier est composé de déblais marneux avec des lentilles sablogréseuses. Outre les stériles résultant du fonçage du puits VI et du creusement des galeries liées à l'exploitation, il a été le lieu de déversement de déchets de production, de produits pétroliers, de résidus de distillation et de traitement du pétrole.

Références aux inventaires

Organisme	Base	Identifiant	Lien
Administration - DREAL	Base BASOL	67.0109	http://basol.developpement-durable.gouv.fr/fiche.php?page=1&index_sp=67.0109

Sélection du SIS

Statut Consultable

Critère de sélection

Commentaires sur la sélection

Caractéristiques géométriques générales

Coordonnées du centroïde	1054203.0 , 6883110.0 (Lambert 93)
Superficie totale	37440 m ²
Perimètre total	924 m

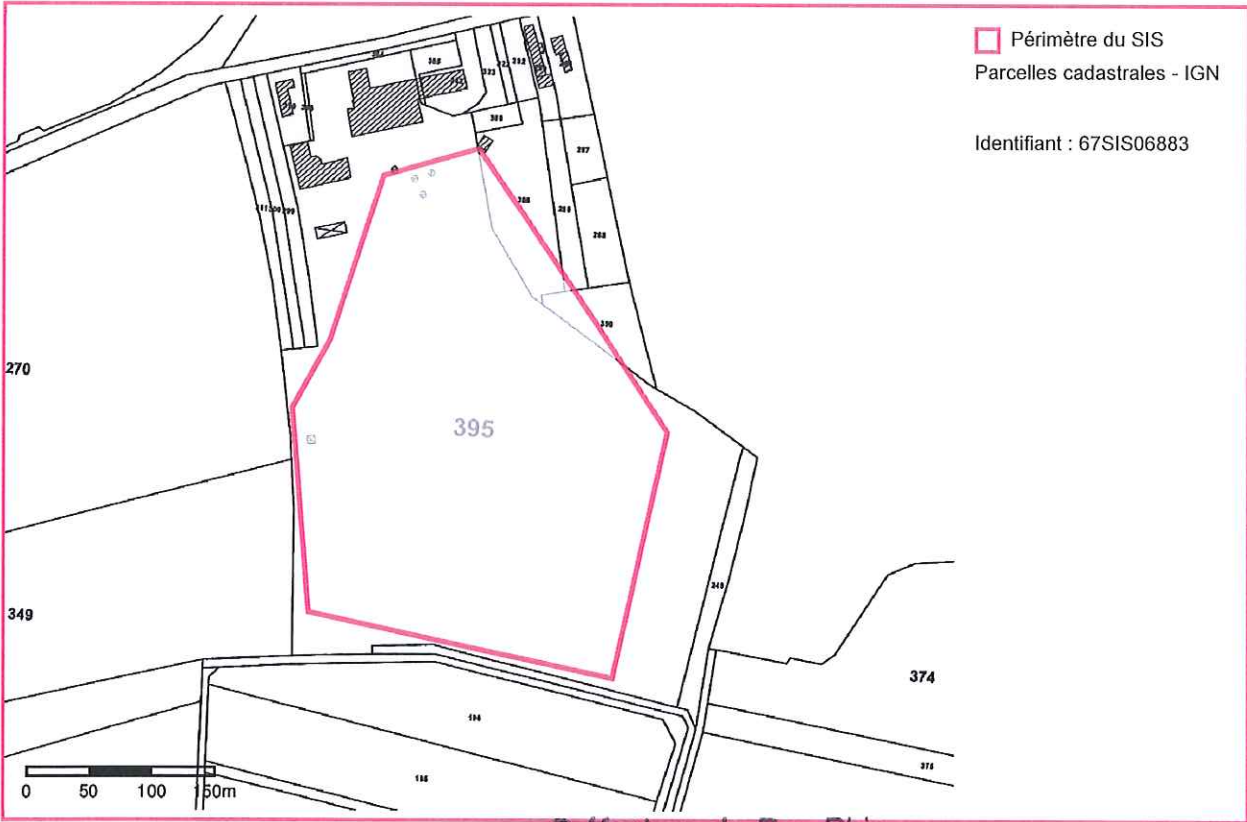
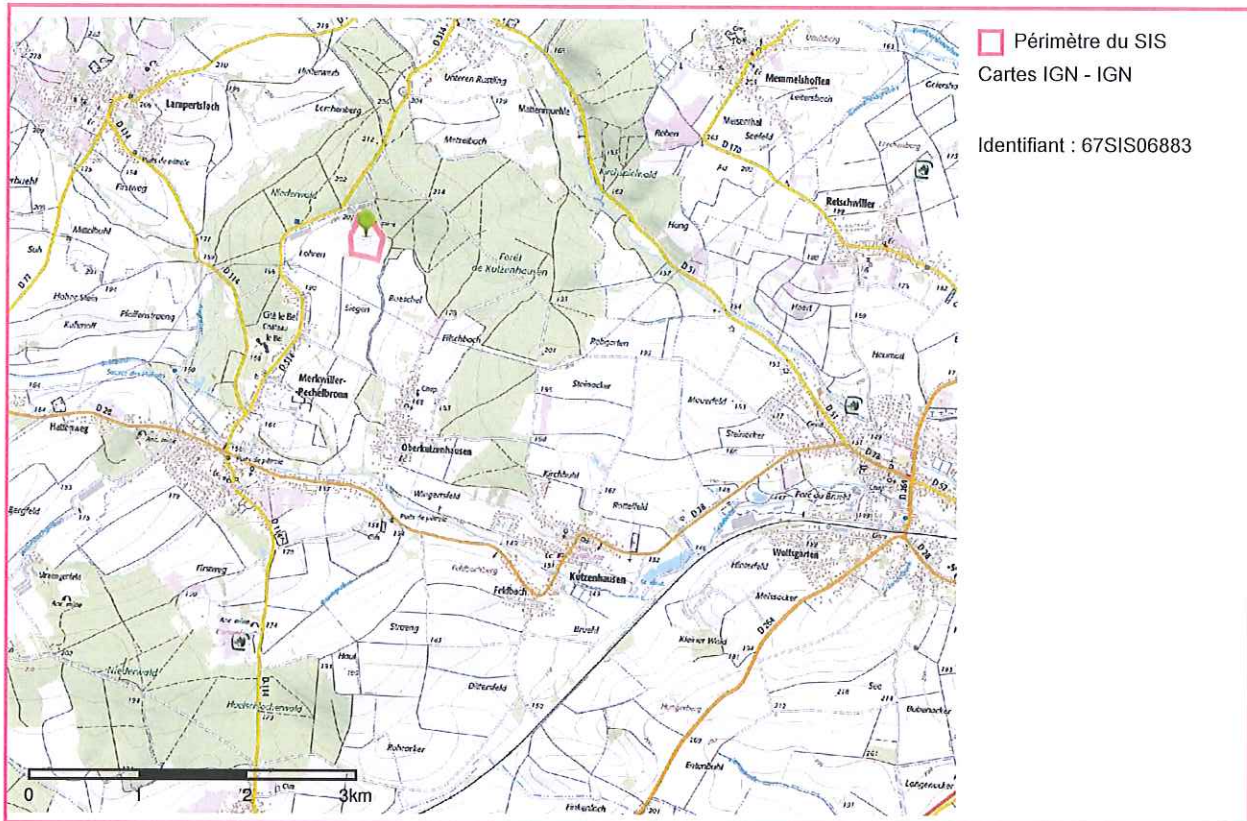
Liste parcellaire cadastral

Date de vérification du
parcellaire

Commune	Section	Parcelle	Date génération
KUTZENHAUSEN	27	386	27/02/2018
KUTZENHAUSEN	27	390	27/02/2018
KUTZENHAUSEN	27	395	27/02/2018

Documents

Cartographie



Préfecture du Bas-Rhin

vu { pour être annexé
 à l'arrêté de ce jour

Pour le Préfet et par délégation
 Mairie Générale Adjointe

 Nadia IDIRI

