






Liberté • Égalité • Fraternité  
**RÉPUBLIQUE FRANÇAISE**

# PREFECTURE DU BAS-RHIN

Annexe cartographique à l'arrêté préfectoral du 03/02/2006 modifié par l'arrêté préfectoral du 20/04/2007 relatif à l'information des acquéreurs et des locataires de biens immobiliers sur les risques naturels et technologiques majeurs sur la commune de WANGENBOURG-ENGENTHAL.

## Légende :

-  Enveloppe de la zone inondable selon PPRi Mossig approuvé le 29/01/2007.
-  Enveloppe de la zone non inondable soumise à prescriptions selon PPRi Mossig .
-  Limite de la commune

Nota : la totalité de la zone inondable prise en compte dans le PPRi sur la commune est représentée sur cette carte.

200 0 200 400 Mètres

