


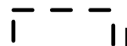









OFFENDORF

GAMBSHEIM


PREFET DU BAS-RHIN
 Direction Départementale des Territoires du Bas-Rhin

PLAN DE PREVENTION DES RISQUES INONDATION DE LA ZORN ET DU LANDGRABEN
Zonage réglementaire

PLANCHE 23
Zorn Landgraben - Offendorf Gamsheim

ZONAGE		Autres éléments de légende
4 Zones réglementaires Autres zonages	 Zone à préserver	 Limites communales
	 Zone constructible sous condition	 Limites parcellaire
	 Zone arrière digue	 Bâtiments
	 Zone sécurité arrière digue	XXX.X
	 Zone inondable communes hors PPRI	 Cote de référence (NGF Orthométrique)
	 Emprise cours d'eau	
	 Autres cours d'eau et plans d'eau	