




Aléas

- Zone bleue**  Enveloppes des terrains inondables pour la crue de fréquence centennale
- Zone verte**  Terrains hors crue par suite de remblaiements ou de travaux de protection
- 214,30 Cote de référence

 Liberté • Égalité • Fraternité RÉPUBLIQUE FRANÇAISE MINISTÈRE DE L'AGRICULTURE DE L'ALIMENTATION DE LA PÊCHE ET DE LA RURALITÉ	PLAN DE PREVENTION DES RISQUES D'INONDATION DU BASSIN VERSANT DE LA MOSSIG	
	COMMUNE DE MARLENHEIM	
	Carte des aléas	Ech: 1/5000 Cote IGN 69 Octobre 2006
Plan N° A9		