

- Zonage réglementaire**
- Zone orange à préserver
  - Zone jaune constructible sous conditions
  - Bande des 100m
  - 214,30 Cote de référence



PLAN DE PREVENTION DES RISQUES D'INONDATION  
DU BASSIN VERSANT DE LA MOSSIG

Plan N° Z9

COMMUNE DE MARLENHEIM


Plan du zonage réglementaire

Ech: 1/5000  
Cote IGN 69



Octobre 2006




53

 à préserver: sorties d'exploitations autorisées sous conditions

### Aléas

- Zone bleue**  Enveloppes des terrains inondables pour la crue de fréquence centennale
- Zone verte**  Terrains hors crue par suite de remblaiements ou de travaux de protection

214,30 Cote de référence

 LIBERTÉ • ÉGALITÉ • FRATERNITÉ RÉPUBLIQUE FRANÇAISE	PLAN DE PREVENTION DES RISQUES D'INONDATION DU BASSIN VERSANT DE LA MOSSIG	
	MINISTÈRE DE L'AGRICULTURE DE L'ALIMENTATION DE LA PÊCHE ET DE LA RURALITÉ	COMMUNES DE MARLENHEIM et KIRCHHEIM
Plan N° A11	Carte des aléas	Octobre 2006

