















PREFET DU BAS-RHIN
PLAN DE PREVENTION DES RISQUES INONDATION DE LA ZORN ET DU LANDGRABEN
 Direction Départementale des Territoires du Bas-Rhin
Zonage réglementaire

PLANCHE 7
Zorn amont
Saverne aval Monswiller Steinbourg amont

ZONAGE	Autres éléments de légende
4 Zones réglementaires  Zone à préserver  Zone constructible sous condition  Zone arrière digue  Zone sécurité arrière digue  Zone PERi III  Zone inondable communes hors PPRI  Emprise cours d'eau  Autres cours d'eau et plans d'eau	 Limites communales  Limites parcellaire  Bâtiments  XXX.X  Cote de référence (NGF Orthométrique)


 Échelle: 1:5 000
 DDT 67 - SEGE
 Mai 2010

