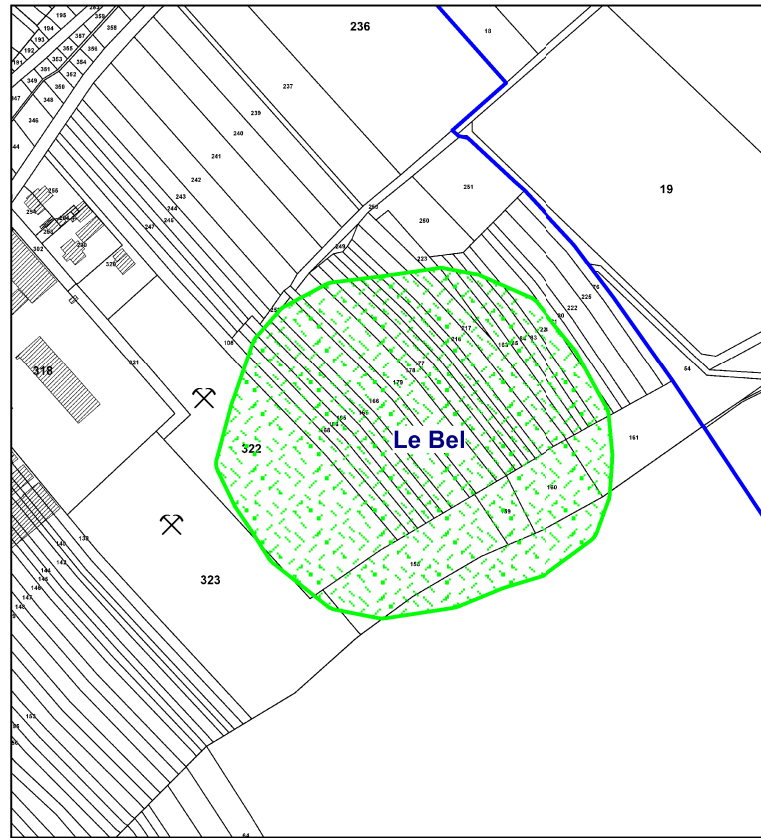


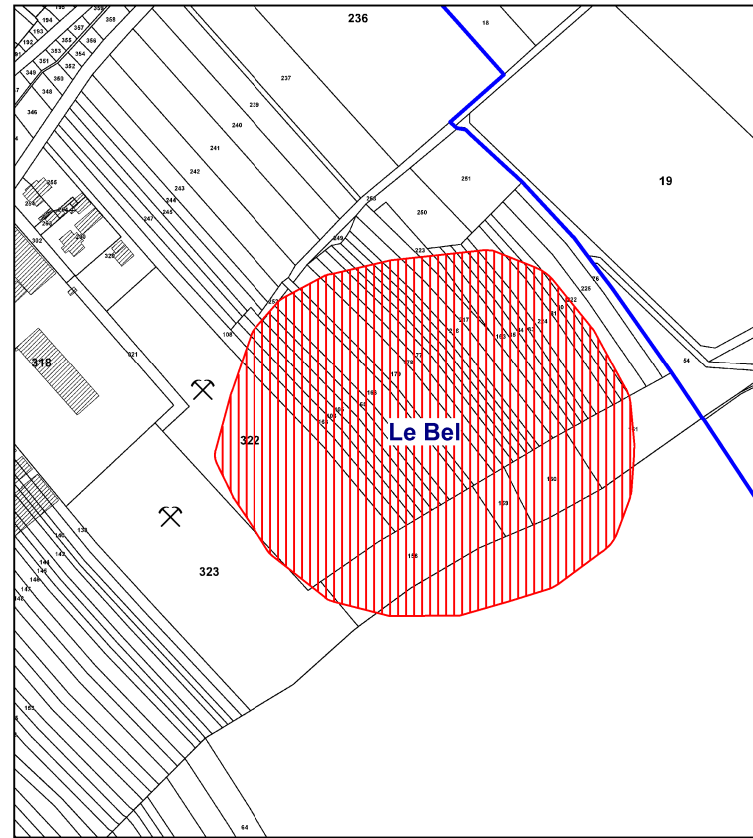
Aléas mouvement de terrain générés par les terrils, les puits et les galeries Porter à Connaissance

Planche PR 3

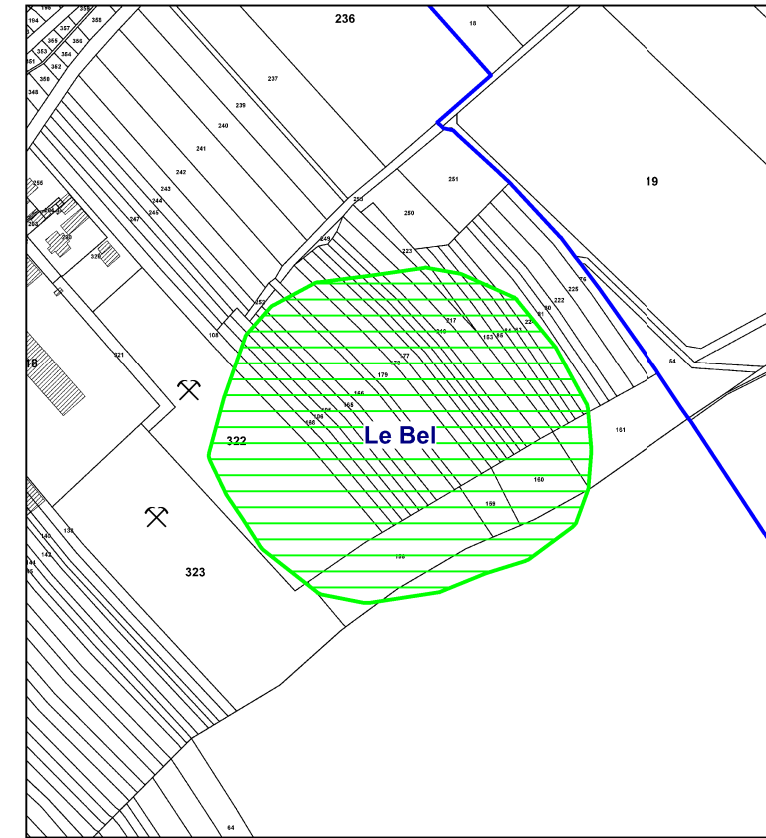
Commune de Preuschedorf - Terril Le Bel



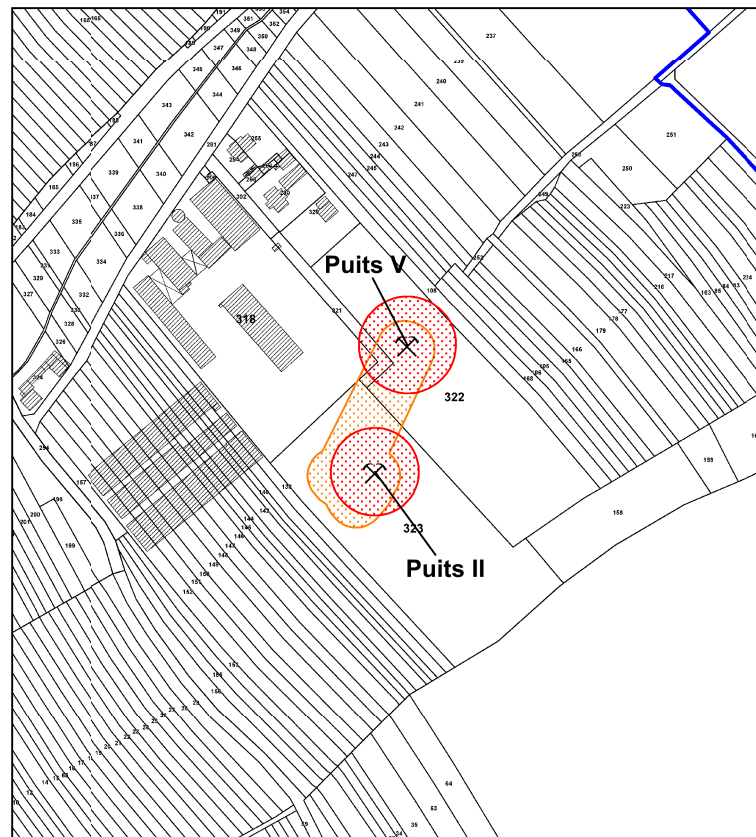
Glissement superficiel



Glissement profond



Tassement associé aux terrils



Effondrement localisé

Légende

Glissement superficiel	Aléa faible
Glissement profond	Aléa fort Aléa moyen
Tassement associé aux terrils	Aléa faible
Effondrement localisé	Aléa fort Aléa moyen Aléa faible
Localisation des puits	
Limites communales	

0 100 200 Mètres

1:5 000



DDT 67
Service Aménagement Durable
des Territoires
Pôle Prévention des Risques
Mai 2013

Sources:
© I.G.N. BD Carto 2012
Données : Géoderis