






## Plan de Zonage Réglementaire

Plan de Prévention des Risques  
Technologiques



Société WAGRAM TERMINAL

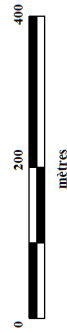
Communes de Reichstett et Vendenheim

### Zonage

-  Zone grise (G)
-  Zone d'interdiction stricte (R)
-  Zone d'autorisation limitée (B)
-  Zone d'autorisation sous conditions (b)
-  Zone de cinétique lente uniquement (L)

### Éléments de repérage

-  Périmètre d'exposition aux risques
-  Limites communales



Echelle: 1:5 000 au format A2

approuvé par arrêté préfectoral du 31/12/2014

Prefecture du Bas-Rhin  
1<sup>er</sup> Direction - 2<sup>e</sup> Bureau

Vu pour être annexé à  
l'arrêté préfectoral de ce jour

Strasbourg, le 31 DEC 2014

Le Préfet



Stéphane BOULLON

Vendenheim

Reichstett

