














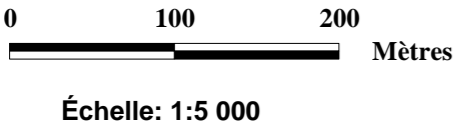

PREFET DU BAS-RHIN
PLAN DE PREVENTION DES RISQUES INONDATION DE LA ZORN ET DU LANDGRABEN
Zonage réglementaire
Direction Départementale des Territoires du Bas-Rhin

PLANCHE 28

Zorn Landgraben - Weyersheim Gries Herrlisheim

ZONAGE		Autres éléments de légende	
4 Zones réglementaires		Zone à préserver	
		Zone constructible sous condition	
		Zone arrière digue	
		Zone sécurité arrière digue	
Autres zonages		Zone PERi III	
		Zone inondable communes hors PPRI	
		Emprise cours d'eau	
		Autres cours d'eau et plans d'eau	



 Échelle: 1:5 000

DDT 67 - SEGE
 Mai 2010

