
















GEUDERTHEIM

HOERDT

VENDENHEIM

		<p>PREFET DU BAS-RHIN</p>	<p>PLAN DE PREVENTION DES RISQUES INONDATION DE LA ZORN ET DU LANDGRABEN</p>
<p>Direction Départementale des Territoires du Bas-Rhin</p>		<p><b>Zonage réglementaire</b></p>	
<p><b>PLANCHE 19</b></p> <p><b>Landgraben -</b> <b>Vendenheim aval - Reichstett - Hoerd</b></p>			
<p><b>ZONAGE</b></p>		<p><i>Autres éléments de légende</i></p>	
<p><b>4 Zones réglementaires</b></p>	 Zone à préserver	 Limites communales  Limites parcellaire  Bâtiments   XXX.X  Cote de référence (NGF Orthométrique)	
	 Zone constructible sous condition		
	 Zone arrière digue		
	 Zone sécurité arrière digue		
	 Zone PERi III		
<p><b>Autres zonages</b></p>	 Zone inondable communes hors PPRI		
	 Emprise cours d'eau  Autres cours d'eau et plans d'eau		
		<p>DDT 67 - SEGE Mai 2010</p>	
<p>0 100 200 Mètres</p> <p>Échelle: 1:5 000</p>			