













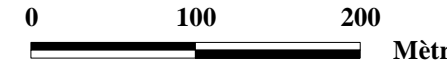


NEUWILLER-
LES-
SAVERNE

DOSSENHEIM-SUR-ZINSEL

ERNOLSHEIM-LES-SAVERNE

HATTMATT

 PREFET DU BAS-RHIN	PLAN DE PREVENTION DES RISQUES INONDATION DE LA ZORN ET DU LANDGRABEN	
	Direction Départementale des Territoires du Bas-Rhin	
Zonage réglementaire		
PLANCHE 3 Zinsel du Sud - Neuwiller et Dossenheim aval - Hattmatt amont		
ZONAGE		<i>Autres éléments de légende</i>
4 Zones réglementaires	 Zone à préserver	 Limites communales
	 Zone constructible sous condition	 Limites parcellaire
	 Zone arrière digue	 Bâtiments
	 Zone sécurité arrière digue	 XXX.X Cote de référence (NGF Orthométrique)
	 Zone PERi III	
Autres zonages	 Zone inondable communes hors PPRi	
	 Emprise cours d'eau	
	 Autres cours d'eau et plans d'eau	
	 0 100 200 Mètres Échelle: 1:5 000	DDT 67 - SEGE Mai 2010