



ISSN 0299-0377

PRÉFECTURE DU BAS-RHIN

**RECUEIL
DES
ACTES ADMINISTRATIFS
DE LA
PRÉFECTURE**

ANNEE 2020
N° Spécial
du 31 janvier

RECUEIL DES ACTES ADMINISTRATIFS DE LA PREFECTURE

Année 2020 - N° Spécial

31 janvier 2020

SOMMAIRE

INFORMATIONS GENERALES

Les textes cités peuvent être communiqués ou consultés dans leur version intégrale sous le timbre des services concernés

Le recueil des actes administratifs est consultable sur le site :

<http://www.bas-rhin.gouv.fr>

publications / publications officielles / RAA recueils des actes administratifs

ACTES ADMINISTRATIFS

DELEGATIONS DE SIGNATURE

CORPS EUROPEEN

- Décision n° 04/2019 portant délégation de signature en matière de dépenses au sein du Quartier Général du Corps de réaction rapide Européen – 08.11.2019
- Décision n° 05/2019 portant délégation de signature au sein du Quartier Général du Corps de réaction rapide Européen – 08.11.2019
- Décision n° 06/2019 portant délégation de signature au sein du Quartier Général du Corps de réaction rapide Européen – 08.11.2019
- Décision n° 07/2019 portant délégation de signature au sein du Quartier Général du Corps de réaction rapide Européen – 08.11.2019
- Décision n° 08/2019 portant délégation de signature au sein du Quartier Général du Corps de réaction rapide Européen – 08.11.2019
- Décision n° 09/2019 portant délégation de signature au sein du Quartier Général du Corps de réaction rapide Européen – 08.11.2019

CENTRE HOSPITALIER SAINTE CATHERINE DE SAVERNE

- Décision portant délégation de signature N° 02/2020 – 27.01.2020
- Décision portant délégation de signature N° 03/2020 – 27.01.2020
- Décision portant délégation de signature N° 04/2020 – 27.01.2020

COLLECTIVITE EUROPEENNE D'ALSACE

- Arrêté interpréfectoral constatant le transfert des routes classées dans le domaine public routier national situées dans les départements du Bas-Rhin et du Haut-Rhin, hors Eurométropole de Strasbourg, à la Collectivité européenne d'Alsace – 30.01.2020 et 31.01.2020
- Arrêté préfectoral constatant le transfert des routes classées dans le domaine public routier national, et situées sur son territoire, à l'Eurométropole de Strasbourg – 31.12.2019

DIRECTION DES SECURITES

- Arrêté relatif aux tarifs des courses de taxi applicables dans le département du Bas-Rhin – 24.01.2020

DIRECTION DE LA CITOYENNETE ET DE LA LEGALITE

- Arrêté portant composition de la commission de contrôle chargée de la régularité des listes électorales dans la commune de MENCHHOFFEN – 20.01.2020

Décision n° 04 / 2019 portant délégation de signature en matière de dépenses au sein du Quartier Général du Corps de réaction rapide Européen

Vu le Traité de Strasbourg signé à Paris le 22 novembre 2004, entré en vigueur le 26 février 2009 et notamment ses articles 5 et 6,

Vu le Décret du 24 juillet 2019, portant affectation d'officiers généraux publié au Journal Officiel de la République française (JORF) du 26 juillet 2019, nommant le général de corps d'armée Laurent KOLODZIEJ commandant du corps de réaction rapide européen, à compter du 5 septembre 2019,

Vu le Règlement budgétaire et financier du quartier général

Vu la réglementation intérieure du quartier général

Décide :

Article I - Délégation de signature est donnée aux personnes désignées à l'article II de la présente décision à l'effet d'établir et de signer, au nom du Général Commandant le Corps de réaction rapide Européen et son quartier général, dans la limite de leurs attributions et dans les conditions prévues par le règlement de l'Euromess ainsi que la réglementation interne du quartier général du Corps de réaction rapide Européen relative à l'Euromess, notamment dans le respect de la procédure de double signature, à l'exclusion de toute autre opération de mise en règlement :

- Le bon à payer d'une opération de dépense,
- Les prélèvements et virements
- L'émission d'un chèque,
- Les autorisations de transfert et de mouvement sur le compte bancaire de l'Euromess,

Article II - Sont bénéficiaires des délégations mentionnées à l'article I et sous une forme permanente, les personnes ci-après nommément désignées pour apposer leur double signature :

- Le Lieutenant (FRA) Francis Ramos
- Monsieur (FRA) Laurent Klug, Chef comptable.

Article III - En cas d'absence ou d'empêchement de la personne désignée à l'article II, 1^{er} alinéa, est bénéficiaire des délégations prévues à l'article I la personne ci-après nommément désignée :

- L'adjudant (DEU) André Zankl

Article IV - En cas d'absence ou d'empêchement de la personne désignée à l'article II, 2^{eme} alinéa, est bénéficiaire des délégations prévues à l'article I la personne ci-après nommément désignée :

- Madame (FRA) Angélique Meyer, comptable

Article V - La présente décision annule et remplace la décision n° 11/2015 portant délégation de signature en matière de paiements au sein de l'Euromess.

Elle sera publiée au recueil des actes administratifs du Bas-Rhin.

Fait à Strasbourg, le 08 novembre 2019

Le Général de corps d'armée
Laurent Kolodziej
Commandant le Corps de réaction rapide Européen
Commandeur



Décision n° 05/ 2019 portant délégation de signature au sein du Quartier Général du Corps européen

Vu le Traité de Strasbourg signé à Paris le 22 novembre 2004, entré en vigueur le 26 février 2009 et notamment ses articles 5 et 6,

Vu le Décret du 24 juillet 2019, portant affectation d'officiers généraux publié au Journal Officiel de la République française (JORF) du 26 juillet 2019, nommant le général de corps d'armée Laurent KOLODZIEJ commandant du corps de réaction rapide européen, à compter du 5 septembre 2019,

Vu les textes applicables à la protection du secret,

Décide :

Article I - Délégation permanente de signature est donnée aux personnes désignées à l'article II de la présente décision à l'effet de signer, au nom du Général Commandant le Corps européen et son Quartier général, dans la limite de leurs attributions et dans les conditions prévues par la Loi et la réglementation applicable :

1. Les documents relatifs à la mise en œuvre de la protection du secret notamment à l'occasion de la passation de marchés avec des entreprises nécessitant un accès aux informations et aux zones protégées du Quartier général du Corps européen.

Article II - Sont bénéficiaires des délégations mentionnées à l'article I, les personnes ci-après nommément désignées :

- Le Lieutenant-Colonel (ESP) Alfonso Dominguez Barbero, chef du G2X, pour l'ensemble des délégations mentionnées à l'article 1^{er} et sur toutes les emprises du Quartier général du Corps européen,
- Le lieutenant-Colonel (POL) Tomasz Kister, officier sécurité du Quartier général du Corps européen,
- Le Capitaine (FRA) Brankica Stojakovic, adjoint au chef du G.2X, pour l'ensemble des délégations mentionnées à l'article 1^{er} et sur toutes les emprises du Quartier général du Corps européen,
- L'adjudant-major (BEL) Eric Sonogo, sous-officier traitant pour les délégations mentionnées à l'article 1^{er} et sur toutes les emprises du Quartier général du Corps européen,
- L'Adjudant-chef (FRA) Christian Duong, sous-officier traitant pour les délégations mentionnées à l'article 1^{er} et sur toutes les emprises du Quartier général du Corps européen,

Article III - En cas d'absence ou d'empêchement des personnes désignées à l'article II, sont bénéficiaires des délégations prévues à l'article 1^{er} les personnes ci-après nommément désignées :

- Le Lieutenant-colonel (DEU) Andreas Adelman, adjoint au commandant de la brigade, pour l'ensemble des délégations mentionnées à l'article 1^{er},
- Le Commandant (FRA) Geoffroy Violot, officier de sécurité au sein de la brigade, pour l'ensemble des délégations mentionnées à l'article 1^{er},

- Le Capitaine (DEU) Raik Drescher, adjoint à l'officier de sécurité de la brigade,
- Le Capitaine (FRA) Christian Muller, officier de sécurité du Bataillon de quartier général, pour les délégations mentionnées à l'article 1^{er} concernant exclusivement les sites LIZE et LYAUTEY,

Article IV - La présente délégation annule et remplace la délégation n° 05/2018.

La présente délégation sera publiée au recueil des actes administratifs du Bas-Rhin.

Fait à Strasbourg, le 08 novembre 2019

Le Général de corps d'armée
Laurent Kolodziej
Commandant le Corps de réaction rapide européen
Commandeur



Décision n° 06 / 2019 portant délégation de signature au sein du Quartier Général du Corps européen

Vu le Traité de Strasbourg signé à Paris le 22 novembre 2004, entré en vigueur le 26 février 2009 et notamment ses articles 5 et 6,

Vu le Code de l'environnement,

Vu le Décret du 24 juillet 2019, portant affectation d'officiers généraux publié au Journal Officiel de la République française (JORF) du 26 juillet 2019, nommant le général de corps d'armée Laurent KOLODZIEJ commandant du corps de réaction rapide européen, à compter du 5 septembre 2019,

Décide :

Article I - Délégation permanente de signature est donnée aux personnes désignées à l'article II de la présente décision à l'effet de signer, au nom du Général Commandant le Corps européen et son Quartier Général, dans la limite de leurs attributions et dans les conditions prévues par la Loi et la réglementation applicable :

1. Les décisions, mesures d'ordre intérieur et documents relatifs au respect de l'hygiène au travail ;
2. Les décisions, consignes, mesures d'ordre intérieur et documents relatifs au respect des règles relatives à la sécurité et à la prévention générale des accidents et en particulier des accidents du travail.

Article II - Sont bénéficiaires des délégations mentionnées à l'article I, les personnes ci-après nommément désignées :

- Le Colonel (DEU) Jan Peter Fiolka, commandant la brigade multinationale de soutien et d'aide au commandement du corps européen, pour l'ensemble des délégations mentionnées à l'article I ;
- Le Lieutenant-colonel (FRA) Thomas Fey, commandant le Bataillon de quartier général, pour les délégations mentionnées à l'article 1^{er} concernant exclusivement les sites LIZE et LYAUTEY, à l'exception des documents à destination du milieu civil ;
- Le Lieutenant-Colonel (FRA) Thureau, officier de sécurité de la brigade d'aide au commandement pour les délégations mentionnées à l'article 1^{er} concernant exclusivement le site AUBERT de VINCELLES, à l'exception des documents à destination du milieu civil ;

Article III - En cas d'absence ou d'empêchement des personnes désignées à l'article II, sont bénéficiaires des délégations prévues à l'article I les personnes ci-après nommément désignées :

- Le Lieutenant-colonel (DEU) Andreas Adelman, adjoint au commandant de la brigade, pour l'ensemble des délégations mentionnées à l'article 1^{er},
- Le Lieutenant-colonel (DEU) Ingo Becker, commandant en second et chef S3 du BQG, pour les délégations mentionnées à l'article 1^{er} concernant exclusivement les sites LIZE et LYAUTEY, à l'exception des documents à destination du milieu civil ;
- Le Commandant (FRA) Geoffroy Violot, officier chargé de prévention, pour l'ensemble des délégations mentionnées à l'article I,

Article IV - La présente décision annule et remplace la décision n° 01/2019 portant délégation de signature en matière d'hygiène, prévention et sécurité du travail au sein du Quartier général du Corps européen.

La présente décision sera publiée au recueil des actes administratifs du Bas-Rhin.

Fait à Strasbourg, le 08 novembre 2019

Le Général de corps d'armée
Laurent Kolodziej
Commandant le Corps de réaction rapide européen
Commandeur

A handwritten signature in black ink, appearing to be 'L. Kolodziej', written in a cursive style.

Décision n° 07 / 2019 portant délégation de signature au sein du Quartier Général du Corps européen

Vu le Traité de Strasbourg signé à Paris le 22 novembre 2004, entré en vigueur le 26 février 2009 et notamment ses articles 5 et 6,

Vu le Code de l'environnement,

Vu le Décret du 24 juillet 2019, portant affectation d'officiers généraux publié au Journal Officiel de la République française (JORF) du 26 juillet 2019, nommant le général de corps d'armée Laurent KOLODZIEJ commandant du corps de réaction rapide européen, à compter du 5 septembre 2019,

Décide :

Article I - Délégation permanente de signature est donnée aux personnes désignées à l'article II de la présente décision à l'effet de signer, au nom du Général Commandant le Corps européen et son Quartier général, dans la limite de leurs attributions et dans les conditions prévues par la Loi et la réglementation applicable :

- Les décisions, mesures d'ordre intérieur et documents relatifs à la protection de l'environnement et des installations classées au sein du quartier général du Corps européen ;
- Les décisions, consignes, mesures d'ordre intérieur et documents relatifs à la prévention et la protection contre les incendies au sein du Quartier général du Corps européen, notamment ceux concernant les dossiers incendie, le suivi technique et la formation du personnel.

Article II - Sont bénéficiaires des délégations mentionnées à l'article I, les personnes ci-après nommément désignées :

- Le Colonel (DEU) Jan Peter Fiolka, commandant la brigade multinationale de soutien et d'aide au commandement du corps européen, pour l'ensemble des délégations mentionnées à l'article I et sur toutes les emprises du Quartier général du Corps européen, y compris la résidence du général commandant ;
- Le Lieutenant-colonel (FRA) Thomas Fey, commandant le quartier général, pour les délégations mentionnées à l'article 1^{er} concernant exclusivement les sites LIZE et LYAUTEY, à l'exception des documents à destination du milieu civil ;
- Le Lieutenant-colonel (FRA) Patrice Thureau, officier de sécurité de la brigade d'aide au commandement pour les délégations mentionnées à l'article 1^{er} concernant exclusivement le site AUBERT de VINCELLES, à l'exception des documents à destination du milieu civil ;

Article III - En cas d'absence ou d'empêchement des personnes désignées à l'article II, sont bénéficiaires des délégations prévues à l'article I les personnes ci-après nommément désignées :

- Le Lieutenant-colonel (DEU) Andreas Adelman, adjoint au commandant de la brigade, pour l'ensemble des délégations mentionnées à l'article 1^{er},
- Le Lieutenant-Colonel (DEU) Ingo Becker, commandant en second et chef S3 du BQG, pour les délégations mentionnées à l'article 1^{er} concernant exclusivement les sites LIZE et LYAUTEY, à l'exception des documents à destination du milieu civil ;

- Le Commandant (FRA) Geoffroy Violot, pour l'ensemble des délégations mentionnées à l'article I et sur toutes les emprises du Quartier général du Corps européen y compris la résidence du Général commandant.

Article IV - La présente décision annule et remplace la décision n° 02/2019 portant délégation de signature en matière d'hygiène, prévention et sécurité du travail au sein du Quartier général du Corps européen.

Elle sera publiée au recueil des actes administratifs du Bas-Rhin.

Fait à Strasbourg, le 08 novembre 2019

Le Général de corps d'armée
Laurent Kolodziej
Commandant le Corps de réaction rapide européen
Commandeur



Décision n° 08 / 2019 portant délégation de signature en matière de ressources humaines au sein du Quartier Général du Corps de réaction rapide européen

Vu le Traité de Strasbourg signé à Paris le 22 novembre 2004, entré en vigueur le 26 février 2009 et notamment ses articles 5, 6 et 37,

Vu le code du travail,

Vu le Décret du 24 juillet 2019, portant affectation d'officiers généraux publié au Journal Officiel de la République française (JORF) du 26 juillet 2019, nommant le général de corps d'armée Laurent KOLODZIEJ commandant du corps de réaction rapide européen, à compter du 5 septembre 2019,

Décide :

Article I - Délégation permanente de signature est donnée à la personne désignée à l'article II de la présente décision à l'effet de signer, au nom du Général Commandant le Corps de réaction rapide européen et son Quartier Général, dans la limite de leurs attributions et dans les conditions prévues par le Statut susvisé (le règlement budgétaire et financier du quartier général du Corps de réaction rapide européen) :

- les documents et actes utiles au recrutement du personnel nécessaire au fonctionnement du quartier général du Corps de réaction rapide européen : contrats de travail, diffusion des offres d'emploi en veillant à la véracité des informations portées sur lesdites offres et en veillant de même à ce qu'aucun critère de discrimination n'interfère dans les processus de sélection et d'évaluation du personnel,
- les documents relatifs à la gestion du personnel directement recruté et employé par le quartier général du Corps de réaction rapide Européen et notamment ceux relatifs au déroulement de carrière, à la notation, aux congés de diverses natures, à l'attribution de primes et récompenses exceptionnelles et à la formation professionnelle des salariés concernés,
- dans le cadre de l'exercice du pouvoir disciplinaire, des décisions prononçant un avertissement ou blâme, tout acte de gestion, y compris la rupture du contrat de travail,

Article II - Est bénéficiaire des délégations mentionnées à l'article I et sous une forme permanente, la personne ci-après nommément désignée:

- Le Colonel (DEU) Benedict Freiherr von Andrian-Werburg, chef du bureau de gestion du personnel du quartier général du Corps de réaction rapide européen,

Article III - En cas d'absence ou d'empêchement de la personne désignée à l'article II, est bénéficiaire des délégations prévues à l'article I la personne ci-après nommément désignée :

- Le Lieutenant-Colonel (BEL) Johan Drossart, adjoint au chef du bureau de gestion du personnel du quartier général du Corps de réaction rapide européen,

Article IV - La présente décision annule et remplace la décision n° 07/2017 portant délégation de signature en matière de recrutement et gestion du personnel au sein du Quartier général du Corps de réaction rapide européen.

Elle sera publiée au recueil des actes administratifs du Bas-Rhin.

Fait à Strasbourg, le 08 novembre 2019

Le Général de corps d'armée
Laurent Kolodziej
Commandant le Corps de réaction rapide européen
Commandeur



Décision n° 09 / 2019 portant délégation de signature au sein du Quartier général du Corps européen

Vu le Traité de Strasbourg signé à Paris le 22 novembre 2004, entré en vigueur le 26 février 2009 et notamment ses articles 5 et 6,

Vu le Décret du 24 juillet 2019, portant affectation d'officiers généraux publié au Journal Officiel de la République française (JORF) du 26 juillet 2019, nommant le général de corps d'armée Laurent KOLODZIEJ commandant du corps de réaction rapide européen, à compter du 5 septembre 2019,

Vu le Règlement budgétaire et financier du quartier général

Décide :

Article I - Délégation de signature est donnée aux personnes désignées à l'article II de la présente décision à l'effet de signer, au nom du Général Commandant le Corps européen et son quartier général, dans la limite de leurs attributions et dans les conditions prévues par le règlement budgétaire et financier du quartier général du Corps européen, notamment dans le respect de la procédure de double signature les documents de mise en paiement :

- Le bon à payer d'une opération de dépense,
- L'émission d'un chèque,
- Les autorisations de transfert et de mouvement sur le compte bancaire du quartier général du Corps européen,

Article II - Sont bénéficiaires des délégations mentionnées à l'article 1^{er} et sous une forme permanente, les personnes ci-après nommément désignées pour apposer leur double signature :

- Le Lieutenant-Colonel (POL) Krzysztof Zapotoczny, Chef de la Cellule budget
- Le Commandant (ESP) José Acosta Mainez, Chef de la cellule trésorerie,
- Monsieur (DEU) Johann Wölfer, adjoint au chef de la cellule budget,
- L'adjudant (FRA) Jérôme Mani.

Article III - En cas d'absence ou d'empêchement de la personne désignée à l'article II, 1^{er} alinéa, est bénéficiaire des délégations prévues à l'article 1^{er} la personne ci-après nommément désignée :


- L'Adjudant-Chef (ESP) Luis Eduardo Paris Domeque, trésorier,
- L'Adjudant (BEL) Alex Pattyn, trésorier.

Article IV - La présente décision annule et remplace la décision n° 02/2018 portant délégation de signature en matière de paiements au sein du quartier général du Corps européen.

Elle sera publiée au recueil des actes administratifs du Bas-Rhin.

Fait à Strasbourg, le 08 novembre 2019

Le Général de corps d'armée (FRA)
Laurent Kolodziej
Commandant le Corps de réaction rapide européen
Commandeur



La Directrice,

Vu le Code de la Santé Publique et notamment l'article L. 6143-7 et les articles D. 6143-33 à 6143-35 et l'article R. 6143-38 ;

DECIDE :

Article 1 : Une délégation de signature est donnée à M. François DOTTORI, Directeur adjoint en charge de la Direction des Achats et des Ressources logistiques, à l'effet de signer, pour et au nom de Mme Mélanie VIATOUX, Directrice, l'ensemble des actes et bons de commandes relatifs à son domaine de compétences, à l'exception des bons de commande relatifs aux dépenses d'investissements dont le montant est supérieur à 25 000 euros hors taxe.

Article 2 : En cas d'absence ou d'empêchement de Monsieur François DOTTORI, la délégation visée à l'article 1 est exercée par Madame Julie ARNOUL-JARRIAULT, Responsable des Achats et des Marchés, pour les actes de gestion courante de la Direction des Achats et des Ressources Logistiques, à l'exception des bons de commande relatifs aux dépenses d'investissements dont le montant est supérieur à 25 000 euros hors taxe.

Article 3 : En cas d'absence ou d'empêchement de Madame Julie ARNOUL-JARRIAULT, la délégation visée à l'article 2 est exercée par Madame Nelly THILL, Responsable sécurité et environnement.

Article 4 : Une délégation de signature est donnée à Monsieur François DOTTORI, Directeur adjoint, à l'effet de signer, pour et au nom de Mme Mélanie VIATOUX, Directrice, pour la certification des factures relatives aux achats relevant de son domaine de compétences.

Article 5 : En cas d'absence ou d'empêchement de Monsieur François DOTTORI, la délégation visée à l'article 4 est exercée par Madame Julie ARNOUL-JARRIAULT, Responsable des Achats et des Marchés. En cas d'absence ou d'empêchement de Madame Julie ARNOUL-JARRIAULT, cette délégation est exercée par Madame Nelly THILL, Responsable Sécurité et Environnement.

Article 6 : La présente décision sera notifiée à Monsieur François DOTTORI, à Madame Julie ARNOUL-JARRIAULT et à Madame Nelly THILL. Copie en sera adressée à Monsieur le Président du Conseil de Surveillance ainsi qu'à Madame le Trésorier principal de l'établissement.

Article 7 : Les délégations visées aux articles précédents peuvent s'exercer, le cas échéant, au moyen d'une signature dématérialisée permettant la certification électronique.

DECISION PORTANT DELEGATION DE SIGNATURE
N°02/2020

Article 8 : La décision portant délégation de signature n°16/2019 est abrogée.

Article 9 : La présente décision fera l'objet d'une publication au recueil des actes administratifs de la Préfecture du Bas-Rhin ainsi que sur le site internet de l'établissement.

Article 10 : La présente décision peut faire l'objet d'un recours contentieux devant le Tribunal administratif de Strasbourg dans un délai de deux mois à compter de sa publication.

Fait à Saverne, le 27 janvier 2020.

La Directrice,


Mélania VIATOUX



La Directrice,

Vu le Code de la Santé Publique, notamment l'article L. 6143-7 et les articles D. 6143-33 à 6143-35 et l'article R. 6143-38 ;

DECIDE :

Article 1 : Une délégation de signature est donnée à Monsieur Elie LEONHARDT, Directeur adjoint en charge de la Direction des Finances et de la Performance, à l'effet de signer, pour et au nom de Madame Mélanie VIATOUX, Directrice, l'ensemble des actes et décisions dans les domaines suivants :

- l'organisation du service des finances, du service des admissions et de la facturation, et du service social.
- le mandatement des charges de la classe 2, dans la limite d'un montant maximal de 25 000 euros hors taxe
- le mandatement des charges de la classe 6, à l'exception des charges de personnel,
- l'émission des titres de recette.

Article 2 : En cas d'absence ou d'empêchement de Monsieur Elie LEONHARDT, la délégation visée à l'article 1 concernant le mandatement des charges et l'émission des titres de recette, est exercée par Monsieur Michel SCHOEPF, Responsable du Service des finances et de la performance.

Article 3 : Une délégation de signature est donnée à Monsieur Loan BERNARDI, Responsable du service des admissions, à l'effet de signer, pour et au nom de Madame Mélanie VIATOUX, Directrice, les actes de gestion courante du service des admissions, notamment les documents suivants :

- émission des titres de recette ;
- certificat d'hospitalisation ;
- déclaration de naissance et de décès ;
- copie de titre de recettes ou document certifié conforme à l'original ;
- demande de renseignements, d'acompte de frais d'hospitalisation ;
- facture de téléphone, de consultations externes, de frais de chambre mortuaire ;
- état récapitulatif des produits vendus en régie ;
- feuille de maladie pour les produits pharmaceutiques ;
- formulaire de transport de corps avant mise en bière.

Article 4 : Les délégations visées aux articles précédents peuvent s'exercer, le cas échéant, au moyen d'une signature dématérialisée permettant la certification électronique.

DECISION PORTANT DELEGATION DE SIGNATURE
N°03/2020

Article 5 : La présente décision sera notifiée à Monsieur Elie LEONHARDT, à Monsieur Michel SCHOEPP et à Monsieur Loan BERNARDI. Copie en sera adressée aux membres du Conseil de Surveillance ainsi qu'à Madame le Trésorier principal de l'établissement.

Article 6 : La décision portant délégation de signature n°12/2019 est abrogée.

Article 7 : La présente décision fera l'objet d'une publication au recueil des actes administratifs de la Préfecture du Bas-Rhin ainsi que sur le site internet de l'établissement.

Article 8 : La présente décision peut faire l'objet d'un recours contentieux devant le Tribunal administratif de Strasbourg dans un délai de deux mois à compter de sa publication.

Fait à Saverne, le 27 janvier 2020.

La Directrice,



La Directrice,

Vu le Code de la Santé Publique et notamment l'article L. 6143-7, les articles D. 6143-33 à 6143-35 et l'article R. 6143-38 ;

DECIDE :

Article 1^{er} : En cas d'absence ou d'empêchement de Madame Mélanie VIATOUX, Directrice, une délégation de signature est donnée à Monsieur Claude STENGEL, Directeur des ressources humaines, à l'effet de signer, dans la limite de ses attributions et des crédits alloués :

- Les différents documents afférents à la paie, pour notamment engager, liquider et mandater la paie ainsi que les éléments variables de paie.

Article 2 : En cas d'absence ou d'empêchement simultanés de Madame Mélanie VIATOUX et de Monsieur Claude STENGEL, la délégation de signature mentionnée à l'article 1 est exercée par Monsieur François DOTTORI, Directeur en charge des achats et des ressources logistiques.

Article 3 : La présente décision sera notifiée à Monsieur Claude STENGEL et à Monsieur François DOTTORI. Copie en sera adressée au Conseil de Surveillance ainsi qu'à Mme le Trésorier principal de l'établissement.

Article 4 : Les délégations visées aux articles précédents peuvent s'exercer, le cas échéant, au moyen d'une signature dématérialisée permettant la certification électronique.

Article 5 : La présente décision fera l'objet d'une publication au recueil des actes administratifs de la Préfecture du Bas-Rhin ainsi que sur le site internet de l'établissement.

Article 6 : La présente décision peut faire l'objet d'un recours contentieux devant le Tribunal administratif de Strasbourg dans un délai de deux mois à compter de sa publication.

Fait à Saverne, le 27 janvier 2020

La Directrice



Mélanie VIATOUX



Liberté • Égalité • Fraternité
RÉPUBLIQUE FRANÇAISE

ARRÊTÉ INTERPREFECTORAL

Constatant le transfert des routes classées dans le domaine public routier national situées dans les départements du Bas-Rhin et du Haut-Rhin, hors Eurométropole de Strasbourg, à la Collectivité européenne d'Alsace

Le Préfet de la Région Grand Est
Préfet du Bas-Rhin
Officier de la Légion d'Honneur
Commandeur de l'Ordre national du Mérite

Le Préfet du Haut-Rhin
Chevalier de la Légion d'honneur
Officier de l'Ordre national du Mérite

VU le code général des collectivités territoriales ;

VU le code général de la propriété des personnes publiques ;

VU le code du domaine de l'État,

VU le code de la voirie routière ;

VU la loi n° 2019-816 du 2 août 2019 relative aux compétences de la Collectivité européenne d'Alsace, notamment son article 6 ;

VU le décret n° 2005-1499 du 5 décembre 2005 modifié relatif à la consistance du réseau routier national ;

VU le décret du 23 août 2016 portant nomination de M. Laurent TOUVET, en qualité de préfet du Haut-Rhin ;

VU le décret du 22 juin 2017 portant nomination de M. Jean-Luc MARX en qualité de préfet de la région Grand- Est, préfet du Bas-Rhin ;

VU le décret n°2019-142 du 27 février 2019 portant regroupement des départements du Bas-Rhin et du Haut-Rhin ;

CONSIDÉRANT qu'en application de l'article 6 de la loi du 2 août 2019, le transfert des routes classées dans le domaine public routier national est constaté par arrêté conjoint des représentants de l'État dans les départements du Bas-Rhin et du Haut-Rhin ;

SUR proposition des secrétaires généraux des préfetures du Bas-Rhin et du Haut-Rhin ;

ARRÊTE

Article 1er :

Sont transférés à Collectivité européenne d'Alsace :

- les routes et autoroutes non concédées, classées dans le domaine public routier national et situées dans les départements du Bas-Rhin, hors Eurométropole de Strasbourg, et du Haut-Rhin, avec leurs dépendances et accessoires.
- le domaine privé de l'État affecté à l'entretien, à l'exploitation et à la gestion du domaine public routier national.

Ces transferts sont matérialisés selon les plans joints (annexes 1A et 1B) et constitués des parcelles propriété de l'État (annexes 2A et 2B):

Pour le département du Bas-Rhin

- L'autoroute **A 35**, du PR 202+000 (prolongement de N363 à Scheibenhardt) au PR 248+642 (fin de la première section au dispositif d'échange avec A4 concédée à Vendenheim),
- L'autoroute **A 35**, PR 317+57 (limite entre les communes d'Entzheim et de Duppigheim) au PR 446+1000 (limite entre les départements du Bas-Rhin et du Haut-Rhin à Orschwiller),
- L'autoroute **A 340**, PR 0+000 (carrefour giratoire avec D421 à Bernolsheim) au PR 3+564 (intersection avec D 144 à Batzendorf),
- L'autoroute **A 352**, PR 2+000 (intersection avec A35 à Duppigheim) au PR 9+1000 (dispositif d'échange avec D1420 et D500 à Dorlisheim),
- La **RN 4**, du PR 33+000 (limite d'agglomération d'Ittenheim) au PR 35+784 (limite entre les communes d'Ittenheim et d'Oberschaeffolsheim),
- La **RN 59**, en totalité, du PR 0+000 (limite entre les départements du Haut-Rhin et du Bas-Rhin à Kintzheim) au PR 6+973 (carrefour giratoire de Châtenois avec D1059),
- La **RN 363**, en totalité PR 0+000 (frontière allemande à Scheibenhardt) au PR1+710 (intersection avec A35 à Scheibenhardt),
- La **RN 1083**, en totalité, du PR50+000 (intersection avec D1083 à Kogenheim) au PR 52+498 (intersection avec A35 à Dambach-la-Ville),

Pour le département du Haut-Rhin

- L'autoroute **A 35**, du PR 0+0000 (limite entre les départements du Bas-Rhin et du Haut-Rhin à Saint-Hippolyte) au PR 1+484 (intersection avec N83 à Bergheim),
- La **RN 83** du PR 58+000 (intersection avec A35 au carrefour du Rosenkranz à Houssen) au PR 68+1006 (intersection avec A35 à Bergheim),
- L'autoroute **A 35**, du PR 59+000 (intersection avec N83 au carrefour du Rosenkranz à Houssen) au PR 125+839 (à Saint-Louis),
- L'autoroute **A 36**, du PR 100+000 (dans le prolongement de A36 concédée à Lutterbach) au PR 120+542 (frontière allemande à Ottmarsheim),
- La **RN 59**, du PR 8+000 (carrefour giratoire de Sainte-Marie-aux-Mines avec N159 concédée) au PR 18+148 (limite départementale Haut-Rhin/Bas-Rhin à Lièpvre),

- **La RN 66**, du PR 0+000 (limite départementale entre les départements des Vosges et du Haut-Rhin à Urbès) au PR 37+855 (dispositif d'échange avec A36 et D68).

Article 2 :

Sont considérées comme parties intégrantes du domaine public routier transféré à la Collectivité européenne d'Alsace les dépendances et accessoires utiles au fonctionnement des services d'entretien et d'exploitation :

- bassins de rétention d'eau et ouvrages annexes de traitement ;
- aires de repos et aires de service (annexe 3) ;
- voies de désenclavement ;
- plateformes douanières (annexe 3) ;
- les bretelles d'accès et de sortie jusqu'aux limites actuelles de la domanialité ;
- parcelles utilisées pour des mesures compensatoires.

Article 3 :

Le domaine privé de l'État affecté à l'entretien, à l'exploitation et à la gestion du domaine public routier national mentionné à l'article 1er est aussi transféré à la Collectivité européenne d'Alsace.

Article 4:

Tous les droits, servitudes et obligations à la charge de l'État, relatifs à la gestion du réseau routier national sont transférés à la Collectivité européenne d'Alsace.

Ce transfert concerne, pour le domaine public routier et le domaine privé routier, les concessions, les conventions d'occupation précaires, les autorisations d'occupation temporaire, les baux et les conventions de superposition d'affectation.

Article 5 :

Conformément au 4^e alinéa du I de l'article 6 de la loi du 2 août 2019, les terrains acquis par l'État en vue de l'aménagement des routes transférées sont cédés, à titre gratuit, à la Collectivité européenne d'Alsace.

Article 6 :

La liste des parcelles propriété de l'État visées à l'article 1er, et détaillées en annexes 2A et 2B, sera complétée à l'issue de la délimitation du domaine public autoroutier concédé (DPAC) du contournement ouest de Strasbourg (COS ou autoroute A355) par les parcelles mises à disposition du concessionnaire ARCOS pendant la phase de travaux et non intégrées finalement au DPAC. La délimitation du DPAC intervient dans les 24 mois qui suivent la mise en service de l'infrastructure.

Article 7 :

Par dérogation aux articles 2, 3 et 4 du présent arrêté, les modalités de transfert du centre d'entretien et d'intervention de Fellingring seront définies par un arrêté préfectoral complémentaire, pris avant le 31 décembre 2020.

Article 8 :

Par dérogation aux articles 2, 3 et 4 du présent arrêté, les modalités de transfert des plateformes douanières seront définies par un arrêté préfectoral complémentaire, pris avant le 31 décembre 2020.

Article 9 :

Le présent arrêté pourra être complété pour prévoir le transfert, à titre gratuit, à la Collectivité européenne d'Alsace, de toute parcelle visée à l'article 1^{er} du présent arrêté et non répertoriée en annexe.

À ce titre, pourront être transférées à la Collectivité européenne d'Alsace, les parcelles liées aux projets routiers non achevés à la date de publication du présent arrêté.

Article 10 :

Le présent arrêté entre en vigueur le 1^{er} janvier 2021.

Article 11 :

Le secrétaire général de la préfecture du Bas-Rhin, le secrétaire général de la préfecture du Haut-Rhin, le directeur Interdépartemental des routes est, le président de la Collectivité européenne d'Alsace, sont chargés, chacun en ce qui le concerne, de l'exécution du présent arrêté qui sera publié aux recueils des actes administratifs de la préfecture du Bas-Rhin et de la préfecture du Haut-Rhin.

Il sera notifié, pour information, au président du conseil départemental du Bas-Rhin et à la présidente du conseil départemental du Haut-Rhin.

Fait à Strasbourg, le 31 JAN. 2020


Le préfet



Jean-Luc MARX

Fait à Colmar, le 30/1/2020

Le préfet

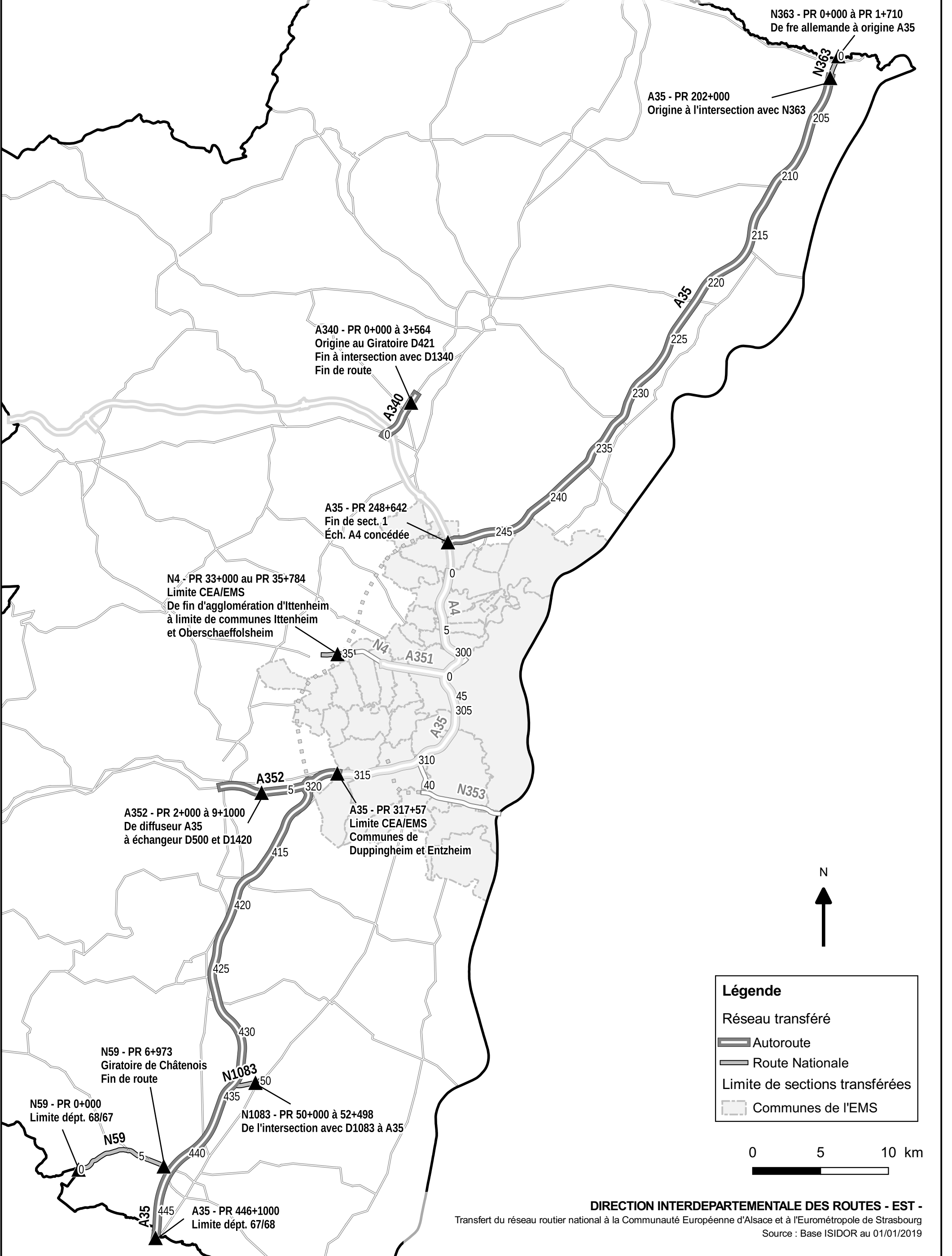


Conformément aux dispositions de l'article R.421-5 du code de justice administrative, la présente décision peut faire l'objet d'un recours contentieux devant le tribunal Administratif dans un délai de deux mois à compter de sa publication. Cette requête peut être formulée sur le site www.telerecours.fr.

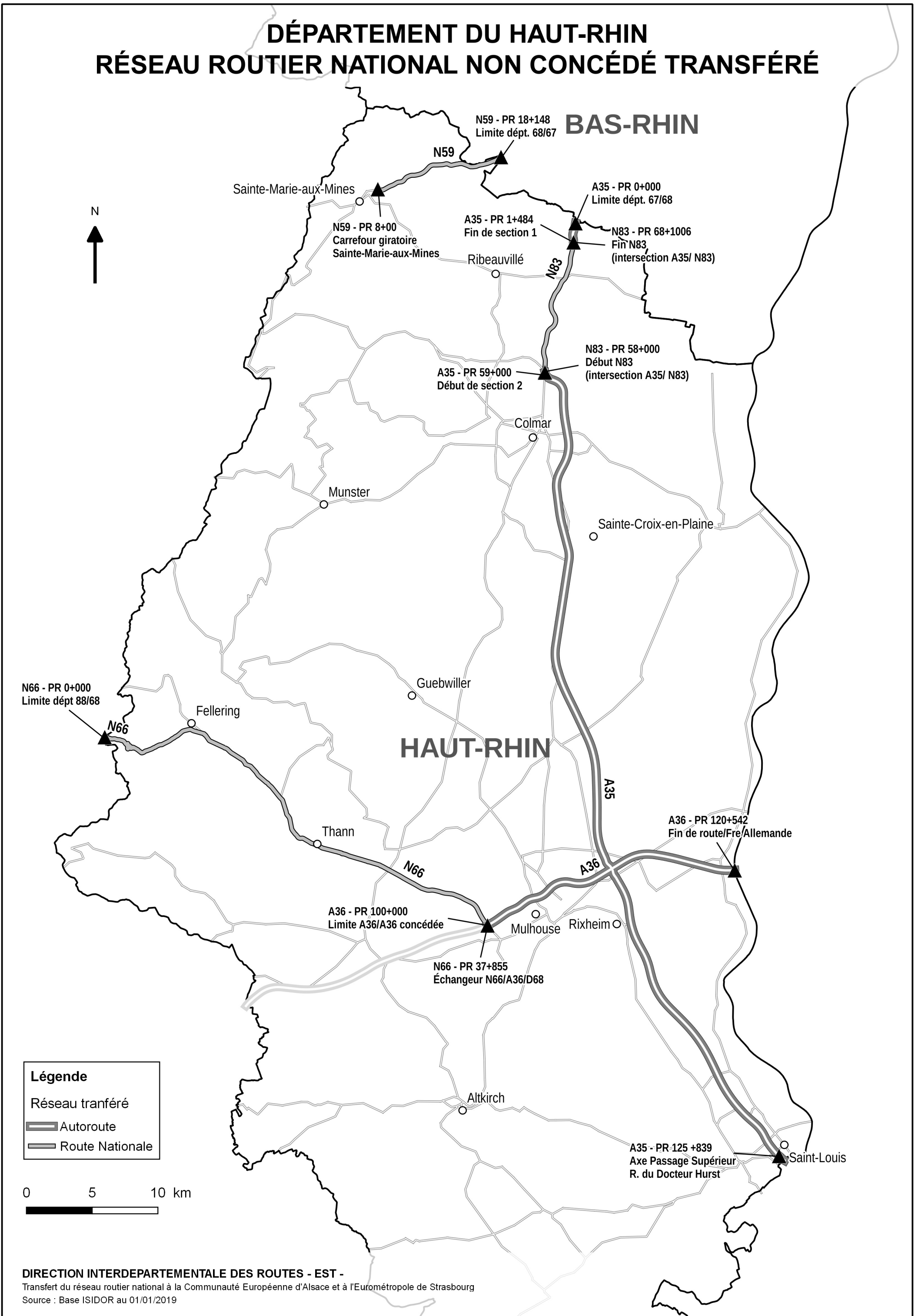
Dans ce même délai, un recours gracieux peut également être exercé auprès des services.

Ce recours gracieux interrompt le délai du recours contentieux, qui ne courra à nouveau qu'à compter de l'intervention de la réponse. Il est rappelé, à cet égard, qu'en application de l'article R.421-2 du code précité « le silence gardé pendant plus de deux mois sur une réclamation par l'autorité compétente vaut décision de rejet »

DÉPARTEMENT DU BAS-RHIN RÉSEAU ROUTIER NATIONAL NON CONCÉDÉ TRANSFÉRÉ À LA COMMUNAUTÉ EUROPÉENNE D'ALSACE



DÉPARTEMENT DU HAUT-RHIN RÉSEAU ROUTIER NATIONAL NON CONCÉDÉ TRANSFÉRÉ



**ANNEXE 2 A : Liste des parcelles privées Etat du BAS-RHIN à transférer
à la CEA**

| | COMMUNE | Section | Parcelle | Surface (are) |
|----|----------------|----------------|-----------------|----------------------|
| 1 | ALTORF | 13 | 15 | 139,53 |
| 2 | ALTORF | 13 | 280 | 6,71 |
| 3 | ALTORF | 14 | 194 | 3,99 |
| 4 | ALTORF | 14 | 195 | 7,52 |
| 5 | ALTORF | 14 | 196 | 531,37 |
| 6 | ALTORF | 15 | 209 | 4,64 |
| 7 | ALTORF | 15 | 210 | 9,04 |
| 8 | ALTORF | 15 | 212 | 36,52 |
| 9 | ALTORF | 15 | 213 | 31,99 |
| 10 | ALTORF | 15 | 214 | 500,42 |
| 11 | ALTORF | 17 | 11 | 3,42 |
| 12 | ALTORF | 17 | 12 | 0,49 |
| 13 | ALTORF | 17 | 23 | 300,66 |
| 14 | ALTORF | 17 | 34 | 2,55 |
| 15 | ALTORF | 17 | 36 | 3,05 |
| 16 | BARR | 14 | 246 | 14,02 |
| 17 | BARR | 14 | 268 | 0,28 |
| 18 | BARR | 14 | 279 | 7,62 |
| 19 | BARR | 14 | 281 | 3,81 |
| 20 | BARR | 14 | 283 | 1,29 |
| 21 | BARR | 14 | 285 | 0,06 |
| 22 | BARR | 14 | 287 | 0,45 |
| 23 | BARR | 14 | 289 | 0,03 |
| 24 | BARR | 14 | 291 | 0,01 |
| 25 | BARR | 14 | 293 | 0,96 |
| 26 | BARR | 14 | 294 | 28,99 |
| 27 | BARR | 14 | 295 | 1,69 |
| 28 | BARR | 14 | 319 | 28,81 |
| 29 | BARR | 14 | 321 | 10,87 |
| 30 | BARR | 14 | 343 | 55,25 |
| 31 | BARR | 14 | 344 | 454,39 |
| 32 | BARR | 15 | 189 | 17,22 |
| 33 | BARR | 15 | 221 | 0,88 |
| 34 | BARR | 15 | 223 | 1,88 |
| 35 | BARR | 15 | 225 | 0,29 |
| 36 | BARR | 15 | 227 | 0,18 |
| 37 | BARR | 15 | 229 | 0,01 |
| 38 | BARR | 15 | 252 | 0,29 |
| 39 | BARR | 15 | 254 | 0,76 |
| 40 | BARR | 15 | 256 | 0,09 |
| 41 | BARR | 15 | 258 | 0,22 |
| 42 | BARR | 15 | 260 | 0,43 |
| 43 | BARR | 15 | 262 | 0,1 |
| 44 | BARR | 15 | 264 | 0,03 |
| 45 | BARR | 15 | 278 | 0,3 |
| 46 | BARR | 15 | 282 | 0,14 |
| 47 | BARR | 15 | 285 | 0,02 |
| 48 | BARR | 15 | 288 | 0,13 |

| | | | | |
|----|---------------|----|-----|--------|
| 49 | BARR | 15 | 294 | 0,44 |
| 50 | BARR | 15 | 298 | 0,15 |
| 51 | BARR | 15 | 300 | 0,02 |
| 52 | BARR | 15 | 302 | 0,07 |
| 53 | BARR | 15 | 304 | 0,32 |
| 54 | BARR | 15 | 306 | 0,36 |
| 55 | BARR | 15 | 308 | 0,37 |
| 56 | BARR | 15 | 310 | 1,11 |
| 57 | BARR | 15 | 312 | 1,27 |
| 58 | BARR | 15 | 370 | 0,15 |
| 59 | BARR | 15 | 371 | 0,57 |
| 60 | BARR | 15 | 372 | 0,14 |
| 61 | BARR | 15 | 384 | 82,17 |
| 62 | BARR | 15 | 385 | 298,38 |
| 63 | BERNOLSHEIM | 17 | 224 | 6,99 |
| 64 | BERNOLSHEIM | 17 | 225 | 9,16 |
| 65 | BERNOLSHEIM | 17 | 226 | 4,93 |
| 66 | BERNOLSHEIM | 17 | 227 | 1,74 |
| 67 | BERNOLSHEIM | 17 | 228 | 7,5 |
| 68 | BERNOLSHEIM | 17 | 229 | 39,17 |
| 69 | BERNOLSHEIM | 17 | 230 | 1,2 |
| 70 | BERNOLSHEIM | 17 | 231 | 9,54 |
| 71 | BERNOLSHEIM | 17 | 236 | 1,69 |
| 72 | BERNOLSHEIM | 17 | 237 | 6,88 |
| 73 | BERNOLSHEIM | 18 | 156 | 2,11 |
| 74 | BERNOLSHEIM | 18 | 157 | 8,73 |
| 75 | BERNOLSHEIM | 18 | 159 | 2,56 |
| 76 | BERNOLSHEIM | 18 | 167 | 33,21 |
| 77 | BERNOLSHEIM | 18 | 170 | 1,72 |
| 78 | BERNOLSHEIM | 18 | 171 | 0,14 |
| 79 | BERNOLSHEIM | 18 | 176 | 0,31 |
| 80 | BERNOLSHEIM | 18 | 177 | 8,29 |
| 81 | BERNOLSHEIM | 18 | 178 | 100,65 |
| 82 | BERNOLSHEIM | 18 | 179 | 1,79 |
| 83 | BERNOLSHEIM | 18 | 206 | 84,89 |
| 84 | BISCHOFFSHEIM | 42 | 34 | 17,33 |
| 85 | BISCHOFFSHEIM | 42 | 46 | 98,42 |
| 86 | BOURGHEIM | 19 | 77 | 342,27 |
| 87 | BOURGHEIM | 19 | 107 | 131,44 |
| 88 | BOURGHEIM | 20 | 1 | 209,46 |
| 89 | CHATENOIS | 17 | 269 | 3,46 |
| 90 | CHATENOIS | 17 | 270 | 0,72 |
| 91 | CHATENOIS | 17 | 271 | 2,18 |
| 92 | CHATENOIS | 17 | 272 | 3,78 |
| 93 | CHATENOIS | 17 | 273 | 3,31 |
| 94 | CHATENOIS | 17 | 274 | 3,99 |
| 95 | CHATENOIS | 20 | 367 | 2,16 |
| | CHATENOIS | 20 | 387 | 0,58 |
| 97 | CHATENOIS | 20 | 434 | 3,12 |
| 98 | CHATENOIS | 20 | 437 | 0,46 |
| 99 | CHATENOIS | 20 | 438 | 0,21 |

| | | | | |
|-----|------------------|----|-----|---------|
| 100 | CHATENOIS | 20 | 444 | 2,81 |
| 101 | CHATENOIS | 20 | 453 | 1,55 |
| 102 | CHATENOIS | 20 | 645 | 1,81 |
| 103 | CHATENOIS | 20 | 646 | 1 |
| 104 | CHATENOIS | 39 | 53 | 5,71 |
| 105 | CHATENOIS | 39 | 56 | 4,27 |
| 106 | CHATENOIS | 39 | 59 | 1,46 |
| 107 | CHATENOIS | 39 | 62 | 10,7 |
| 108 | CHATENOIS | 39 | 65 | 17,27 |
| 109 | CHATENOIS | 39 | 68 | 25,44 |
| 110 | CHATENOIS | 39 | 69 | 8,6 |
| 111 | CHATENOIS | 48 | 59 | 1,06 |
| 112 | CHATENOIS | 48 | 82 | 112,96 |
| | CHATENOIS | 49 | 250 | 610,7 |
| 113 | CHATENOIS | 49 | 318 | 8,23 |
| 114 | CHATENOIS | 49 | 327 | 1412,63 |
| | CHATENOIS | 49 | 330 | 64,83 |
| 115 | CHATENOIS | 49 | 331 | 34,68 |
| 116 | CHATENOIS | 49 | 338 | 0,78 |
| 117 | CHATENOIS | 49 | 538 | 76,12 |
| 118 | CHATENOIS | 49 | 539 | 1336,51 |
| 119 | CHATENOIS | 49 | 540 | 45,06 |
| 120 | CHATENOIS | 49 | 541 | 19,77 |
| 121 | DAMBACH LA VILLE | 38 | 141 | 31,2 |
| 122 | DAMBACH LA VILLE | 38 | 169 | 3,66 |
| 123 | DAMBACH LA VILLE | 38 | 171 | 0,49 |
| 124 | DAMBACH LA VILLE | 38 | 230 | 475,99 |
| 125 | DAMBACH LA VILLE | 41 | 30 | 33,34 |
| 126 | DAMBACH LA VILLE | 41 | 40 | 1047,25 |
| 127 | DORLSHEIM | 23 | 160 | 833,07 |
| | DRUSENHEIM | 31 | 20 | 6594,59 |
| | DRUSENHEIM | 31 | 22 | 4753,26 |
| 128 | DUPPIGHEIM | 67 | 53 | 7,84 |
| 129 | DUPPIGHEIM | 67 | 54 | 45,77 |
| 130 | DUPPIGHEIM | 67 | 82 | 834,23 |
| 131 | DUPPIGHEIM | 67 | 95 | 1,34 |
| 132 | DUPPIGHEIM | 67 | 162 | 37,46 |
| 133 | DUPPIGHEIM | 67 | 179 | 32,26 |
| 134 | DUPPIGHEIM | 67 | 195 | 84,51 |
| 136 | DUPPIGHEIM | 68 | 16 | 28,04 |
| 138 | DUPPIGHEIM | 68 | 42 | 38,2 |
| 140 | DUTTLENHEIM | 54 | 36 | 7,38 |
| 141 | DUTTLENHEIM | 54 | 37 | 2,76 |
| 142 | DUTTLENHEIM | 54 | 38 | 842,06 |
| 143 | DUTTLENHEIM | 54 | 70 | 3,86 |
| 144 | DUTTLENHEIM | 54 | 71 | 3,06 |
| 145 | DUTTLENHEIM | 59 | 22 | 5,74 |
| 146 | DUTTLENHEIM | 59 | 23 | 6,34 |
| 150 | DUTTLENHEIM | 59 | 85 | 1,18 |
| 153 | DUTTLENHEIM | 59 | 89 | 6,25 |
| 154 | DUTTLENHEIM | 59 | 91 | 7,12 |

| | | | | |
|-----|------------|----|-----|--------|
| 157 | EBERSHEIM | 54 | 151 | 26,16 |
| 158 | EBERSHEIM | 54 | 152 | 19,4 |
| 159 | EBERSHEIM | 54 | 153 | 300,1 |
| 160 | EBERSHEIM | 55 | 123 | 598,68 |
| 161 | EBERSHEIM | 55 | 124 | 15,66 |
| 162 | EBERSHEIM | 55 | 125 | 21,5 |
| 163 | EBERSHEIM | 56 | 1 | 105,81 |
| 164 | EBERSHEIM | 56 | 3 | 58,33 |
| 165 | EBERSHEIM | 56 | 20 | 70,05 |
| 166 | EBERSHEIM | 56 | 35 | 19,68 |
| 167 | EBERSHEIM | 56 | 42 | 0,76 |
| 168 | EBERSHEIM | 56 | 43 | 658,45 |
| 169 | EPFIG | 32 | 241 | 2,37 |
| 170 | EPFIG | 37 | 126 | 50,41 |
| 171 | EPFIG | 39 | 34 | 21,62 |
| 172 | EPFIG | 39 | 37 | 138,66 |
| 173 | EPFIG | 40 | 97 | 7,45 |
| 174 | EPFIG | 40 | 102 | 0,13 |
| 175 | EPFIG | 40 | 113 | 0,97 |
| 176 | EPFIG | 40 | 115 | 52,26 |
| 177 | EPFIG | 40 | 116 | 9,4 |
| 178 | EPFIG | 40 | 161 | 6,2 |
| 179 | EPFIG | 40 | 190 | 91,23 |
| 180 | EPFIG | 40 | 191 | 91,91 |
| 181 | EPFIG | 40 | 192 | 14,04 |
| 182 | EPFIG | 40 | 193 | 24,11 |
| 183 | EPFIG | 40 | 194 | 4,97 |
| 184 | EPFIG | 41 | 174 | 9,76 |
| 185 | EPFIG | 41 | 176 | 35,76 |
| 186 | EPFIG | 41 | 178 | 1,3 |
| 187 | EPFIG | 52 | 130 | 47,61 |
| 188 | EPFIG | 53 | 157 | 992,06 |
| 189 | EPFIG | 55 | 78 | 320,26 |
| 190 | EPFIG | 55 | 79 | 729,65 |
| 191 | EPFIG | 56 | 52 | 270,6 |
| 192 | EPFIG | 56 | 53 | 344,06 |
| 193 | FORSTFELD | 02 | 155 | 19,04 |
| 194 | GERTWILLER | 12 | 318 | 1,56 |
| 195 | GERTWILLER | 12 | 320 | 1,2 |
| 196 | GERTWILLER | 12 | 322 | 1,02 |
| 197 | GERTWILLER | 12 | 324 | 5,83 |
| 198 | GERTWILLER | 12 | 326 | 0,36 |
| 199 | GERTWILLER | 12 | 357 | 0,18 |
| 200 | GERTWILLER | 12 | 359 | 0,66 |
| 201 | GERTWILLER | 12 | 361 | 1,82 |
| 202 | GERTWILLER | 36 | 135 | 789,87 |
| 203 | GERTWILLER | 37 | 106 | 680,77 |
| 204 | GOXWILLER | 28 | 129 | 959,89 |
| 205 | GOXWILLER | 29 | 138 | 174,79 |
| 206 | GOXWILLER | 29 | 139 | 243,78 |
| 207 | INNENHEIM | 49 | 477 | 28,01 |

| | | | | |
|-----|-----------------|----|-----|--------|
| | INNENHEIM | 53 | 28 | 26,73 |
| 213 | INNENHEIM | 56 | 108 | 766,06 |
| 215 | KINTZHEIM | 28 | 30 | 106,16 |
| 216 | KINTZHEIM | 28 | 56 | 7,89 |
| | KINTZHEIM | 28 | 59 | 18,45 |
| 217 | KINTZHEIM | 28 | 63 | 82,07 |
| 218 | KINTZHEIM | 28 | 64 | 0,25 |
| 219 | KINTZHEIM | 28 | 69 | 8,92 |
| 220 | KINTZHEIM | 28 | 70 | 2,42 |
| 221 | KINTZHEIM | 28 | 71 | 2,99 |
| 222 | KINTZHEIM | 28 | 72 | 0,19 |
| 223 | KINTZHEIM | 28 | 73 | 0,49 |
| 224 | KINTZHEIM | 28 | 74 | 0,72 |
| 225 | KINTZHEIM | 28 | 75 | 2,98 |
| 226 | KINTZHEIM | 29 | 110 | 331,97 |
| 227 | KINTZHEIM | 29 | 243 | 378,46 |
| 228 | KINTZHEIM | 29 | 552 | 7,04 |
| 229 | KINTZHEIM | 29 | 553 | 291,92 |
| 230 | KINTZHEIM | 30 | 176 | 395,7 |
| 231 | KINTZHEIM | 31 | 245 | 511,27 |
| 232 | KINTZHEIM | 31 | 246 | 102,2 |
| 233 | KOGENHEIM | 34 | 1 | 4,48 |
| 234 | KRAUTERGERSHEIM | 64 | 30 | 161,59 |
| 235 | KRAUTERGERSHEIM | 64 | 44 | 341,91 |
| 236 | KRAUTERGERSHEIM | 64 | 167 | 246,14 |
| 237 | KRAUTERGERSHEIM | 64 | 168 | 88,96 |
| 238 | NIEDERNAI | 17 | 217 | 1,26 |
| 239 | NIEDERNAI | 69 | 120 | 767,35 |
| 240 | NIEDERNAI | 69 | 224 | 463,17 |
| 241 | NIEDERNAI | 69 | 225 | 0,98 |
| 242 | NIEDERNAI | 70 | 1 | 260,03 |
| 243 | NIEDERNAI | 70 | 21 | 211,37 |
| 244 | NIEDERNAI | 71 | 1 | 167,86 |
| 245 | NIEDERNAI | 71 | 2 | 419,72 |
| 246 | NIEDERNAI | 75 | 22 | 202,48 |
| | NIEDERNAI | 75 | 23 | 156 |
| 247 | NIEDERNAI | 75 | 34 | 363,89 |
| 248 | NIEDERNAI | 75 | 288 | 336,72 |
| 249 | OBERNAI | ZC | 57 | 70,39 |
| 250 | OBERNAI | ZC | 58 | 216,36 |
| 251 | OBERNAI | ZD | 142 | 72,1 |
| 252 | ORSCHWILLER | 12 | 101 | 329,55 |
| 253 | ORSCHWILLER | 12 | 102 | 261,8 |
| 254 | ORSCHWILLER | 13 | 154 | 825,56 |
| 255 | ROTTELSHEIM | 11 | 71 | 126,48 |
| 256 | ROTTELSHEIM | 11 | 73 | 167,96 |
| 257 | SAINT PIERRE | 14 | 175 | 39,82 |
| 258 | SAINT PIERRE | 14 | 177 | 26,38 |
| 259 | SAINT PIERRE | 14 | 178 | 17,33 |
| 260 | SAINT PIERRE | 14 | 179 | 45,98 |
| 261 | SAINT PIERRE | 14 | 180 | 3,54 |

| | | | | |
|-----|--------------|----|-----|--------|
| 262 | SAINT PIERRE | 14 | 181 | 1,57 |
| 263 | SAINT PIERRE | 14 | 183 | 2,69 |
| 264 | SAINT PIERRE | 16 | 23 | 413,73 |
| 265 | SAINT PIERRE | 16 | 37 | 1028,1 |
| 266 | SAINT PIERRE | 16 | 80 | 75,89 |
| 267 | SCHEIBENHARD | 13 | 150 | 3,45 |
| 268 | SCHEIBENHARD | 13 | 152 | 71,12 |
| 274 | SCHERWILLER | 33 | 249 | 138,64 |
| 276 | SCHERWILLER | 34 | 212 | 9,5 |
| 277 | SCHERWILLER | 34 | 213 | 236,7 |
| 278 | SCHERWILLER | 35 | 86 | 170,53 |
| 279 | SCHERWILLER | 35 | 87 | 14,59 |
| 280 | SCHERWILLER | 35 | 88 | 27,87 |
| 281 | SCHERWILLER | 36 | 107 | 265,44 |
| 282 | SCHERWILLER | 36 | 108 | 87,51 |
| 283 | SELESTAT | 28 | 268 | 0,27 |
| 284 | SELESTAT | 28 | 269 | 1,68 |
| 285 | SELESTAT | 28 | 270 | 2,07 |
| 286 | SELESTAT | 28 | 272 | 0,95 |
| 287 | SELESTAT | 28 | 273 | 0,83 |
| 288 | SELESTAT | 28 | 275 | 1,08 |
| 289 | SELESTAT | 28 | 276 | 0,99 |
| 290 | SELESTAT | 28 | 278 | 0,17 |
| 291 | SELESTAT | 28 | 279 | 0,16 |
| 292 | SELESTAT | 28 | 281 | 0,42 |
| 293 | SELESTAT | 28 | 284 | 0,71 |
| 294 | SELESTAT | 28 | 286 | 0,56 |
| 295 | SELESTAT | 28 | 287 | 0,67 |
| 296 | SELESTAT | 28 | 290 | 0,7 |
| 297 | SELESTAT | 28 | 291 | 0,6 |
| 298 | SELESTAT | 28 | 293 | 0,77 |
| 299 | SELESTAT | 28 | 296 | 0,76 |
| 300 | SELESTAT | 28 | 298 | 0,59 |
| 301 | SELESTAT | 28 | 299 | 0,68 |
| 302 | SELESTAT | 28 | 310 | 1,63 |
| 303 | SELESTAT | 28 | 311 | 1,42 |
| 304 | SELESTAT | 28 | 313 | 1,83 |
| 305 | SELESTAT | 28 | 316 | 8,15 |
| 306 | SELESTAT | 28 | 318 | 2,7 |
| 307 | SELESTAT | 28 | 319 | 2,46 |
| 308 | SELESTAT | 28 | 321 | 0,22 |
| 309 | SELESTAT | 28 | 322 | 0,18 |
| 310 | SELESTAT | 28 | 324 | 0,24 |
| 311 | SELESTAT | 28 | 326 | 2,94 |
| 312 | SELESTAT | 28 | 328 | 0,6 |
| 313 | SELESTAT | 28 | 329 | 0,47 |
| 314 | SELESTAT | 28 | 332 | 0,64 |
| 315 | SELESTAT | 28 | 333 | 0,54 |
| 316 | SELESTAT | 28 | 335 | 1,11 |
| 317 | SELESTAT | 28 | 338 | 1,27 |
| 318 | SELESTAT | 28 | 340 | 0,84 |

| | | | | |
|-----|-----------|----|-----|--------|
| 319 | SELESTAT | 28 | 341 | 0,96 |
| 320 | SELESTAT | 28 | 344 | 1,17 |
| 321 | SELESTAT | 28 | 345 | 1,16 |
| 322 | SELESTAT | 28 | 347 | 1,48 |
| 323 | SELESTAT | 28 | 350 | 2,75 |
| 324 | SELESTAT | 28 | 352 | 1,55 |
| 325 | SELESTAT | 28 | 353 | 1,64 |
| 326 | SELESTAT | 31 | 111 | 12,33 |
| 327 | SELESTAT | 31 | 116 | 2,7 |
| 328 | SELESTAT | 31 | 117 | 2,71 |
| 329 | SELESTAT | 31 | 118 | 37,7 |
| 330 | SELESTAT | 31 | 123 | 233,46 |
| 331 | SELESTAT | 32 | 244 | 1,43 |
| 332 | SELESTAT | 32 | 246 | 3,67 |
| 333 | SELESTAT | 32 | 247 | 1,35 |
| 334 | SELESTAT | 32 | 250 | 0,01 |
| 336 | SELESTAT | 32 | 253 | 0,78 |
| 337 | SELESTAT | 32 | 255 | 1,4 |
| 338 | SELESTAT | 32 | 258 | 1,44 |
| 339 | SELESTAT | 32 | 261 | 0,73 |
| 340 | SELESTAT | 32 | 264 | 0,6 |
| 341 | SELESTAT | 32 | 267 | 0,77 |
| 342 | SELESTAT | 32 | 269 | 1,44 |
| 343 | SELESTAT | 32 | 272 | 0,98 |
| 344 | SELESTAT | 32 | 274 | 0,45 |
| 345 | SELESTAT | 32 | 277 | 1,39 |
| 346 | SELESTAT | 32 | 280 | 0,6 |
| 347 | SELESTAT | 32 | 282 | 2,82 |
| 348 | SELESTAT | 32 | 285 | 1,27 |
| 349 | SELESTAT | 32 | 288 | 1,46 |
| 350 | SELESTAT | 32 | 291 | 1,81 |
| 351 | SELESTAT | 32 | 298 | 0,44 |
| 352 | SELESTAT | 32 | 300 | 0,52 |
| 353 | SELESTAT | 65 | 91 | 492,83 |
| 354 | SELESTAT | 65 | 92 | 487,93 |
| 355 | SELESTAT | 73 | 33 | 7,03 |
| 356 | SELESTAT | 73 | 34 | 370,44 |
| 357 | SELESTAT | 73 | 118 | 40,48 |
| 358 | SELESTAT | 73 | 121 | 29,91 |
| 359 | SELESTAT | 73 | 124 | 4,23 |
| 360 | SELESTAT | 73 | 127 | 7,26 |
| 361 | SELESTAT | 73 | 130 | 4,36 |
| 362 | SELESTAT | 73 | 131 | 27,2 |
| 363 | SELESTAT | 73 | 140 | 71,55 |
| 364 | SELESTAT | 73 | 143 | 38,89 |
| 365 | SELESTAT | 73 | 147 | 0,26 |
| 366 | SELESTAT | 73 | 149 | 0,56 |
| 367 | SELESTAT | 73 | 151 | 2,44 |
| 368 | SELESTAT | 73 | 153 | 0,7 |
| 369 | STOTZHEIM | 22 | 303 | 3,31 |
| 370 | STOTZHEIM | 22 | 305 | 0,27 |

| | | | | |
|-----|------------|----|-----|--------|
| 371 | STOTZHEIM | 22 | 306 | 2,33 |
| 372 | STOTZHEIM | 22 | 308 | 0,26 |
| 373 | STOTZHEIM | 22 | 310 | 0,02 |
| 374 | STOTZHEIM | 22 | 311 | 0,5 |
| 375 | STOTZHEIM | 51 | 461 | 4,3 |
| 376 | STOTZHEIM | 51 | 463 | 1,95 |
| 377 | STOTZHEIM | 51 | 465 | 0,05 |
| 378 | STOTZHEIM | 51 | 468 | 0,87 |
| 379 | STOTZHEIM | 51 | 469 | 7,31 |
| 380 | STOTZHEIM | 51 | 470 | 3,12 |
| 381 | STOTZHEIM | 51 | 472 | 1,91 |
| 382 | STOTZHEIM | 51 | 474 | 2,58 |
| 383 | STOTZHEIM | 51 | 606 | 29,07 |
| 384 | STOTZHEIM | 53 | 8 | 83,63 |
| 385 | STOTZHEIM | 53 | 15 | 243,52 |
| 386 | STOTZHEIM | 53 | 55 | 311,75 |
| 387 | STOTZHEIM | 60 | 54 | 710,15 |
| 388 | STOTZHEIM | 61 | 37 | 769 |
| 389 | VENDENHEIM | 55 | 95 | 12248 |
| 390 | ZELLWILLER | 45 | 145 | 0,29 |
| 391 | ZELLWILLER | 45 | 147 | 1,81 |
| 392 | ZELLWILLER | 45 | 149 | 1,19 |
| 393 | ZELLWILLER | 45 | 151 | 1,85 |
| 394 | ZELLWILLER | 45 | 153 | 0,4 |
| 395 | ZELLWILLER | 45 | 155 | 0,37 |
| 396 | ZELLWILLER | 45 | 157 | 0,05 |
| 397 | ZELLWILLER | 45 | 159 | 0,71 |
| 398 | ZELLWILLER | 45 | 161 | 1,58 |
| 399 | ZELLWILLER | 45 | 162 | 5,07 |
| 400 | ZELLWILLER | 45 | 164 | 7,96 |
| 401 | ZELLWILLER | 45 | 166 | 10,77 |
| 402 | ZELLWILLER | 45 | 168 | 4,96 |
| 403 | ZELLWILLER | 45 | 170 | 2,01 |
| 404 | ZELLWILLER | 45 | 172 | 2,51 |
| 405 | ZELLWILLER | 45 | 174 | 1,06 |
| 406 | ZELLWILLER | 45 | 176 | 3,65 |
| 407 | ZELLWILLER | 45 | 178 | 0,54 |
| 408 | ZELLWILLER | 45 | 180 | 0,54 |
| 409 | ZELLWILLER | 45 | 182 | 0,44 |

LISTE DES PARCELLES A TRANSFERER A LA CEA

| ANNEXE 2 B : Liste des parcelles privées Etat du HAUT-RHIN à transférer à la CEA | | | | |
|---|--------------|-----------------|-----------------|---------------------------|
| COMMUNE | Sect. | Parcelle | Surface | LIEU-DIT |
| BALDERSHEIM | 18 | 0011 | 2 ha 71 a 88 ca | HART |
| BALDERSHEIM | 18 | 0016 | 49 a 90 ca | HART |
| BALDERSHEIM | 18 | 0047 | 5 ha 60 a 55 ca | HART |
| BALDERSHEIM | 18 | 0050 | 3 ha 98 a 46 ca | HART |
| BALDERSHEIM | 18 | 0059 | 1 ha 40 a 75 ca | HART |
| BALDERSHEIM | 18 | 0064 | 2 ha 17 a 54 ca | HART |
| BALDERSHEIM | 18 | 0067 | 5 ha 78 a 46 ca | HART |
| BALDERSHEIM | 18 | 0070 | 2 a 98 ca | HART |
| BALDERSHEIM | 18 | 0075 | 3 a 85 ca | HART |
| BALDERSHEIM | 18 | 0076 | 24 a 67 ca | HART |
| BALDERSHEIM | 18 | 0083 | 7 a 39 ca | HART |
| BALDERSHEIM | 21 | 0021 | 46 a 22 ca | HAGAEPFELZUG |
| BALDERSHEIM | 21 | 0022 | 3 ha 06 a 04 ca | HAGAEPFELZUG |
| BALDERSHEIM | 21 | 0105 | 45 a 42 ca | BEIM SPORTSPLATZ |
| BALDERSHEIM | 21 | 0141 | 33 a 01 ca | BEIM SPORTSPLATZ |
| BALDERSHEIM | 21 | 0142 | 3 a 06 ca | BEIM SPORTSPLATZ |
| BALDERSHEIM | 21 | 0143 | 7 a 86 ca | BEIM SPORTSPLATZ |
| BALDERSHEIM | 21 | 0144 | 2 ha 98 a 05 ca | AUTOROUTE |
| BALDERSHEIM | 21 | 0145 | 27 a 88 ca | AUTOROUTE |
| BALDERSHEIM | 21 | 0146 | 32 a 21 ca | HAGAEPFELZUG |
| BALDERSHEIM | 21 | 0147 | 14 a 68 ca | HAGAEPFELZUG |
| BALDERSHEIM | 22 | 0064 | 2 a 76 ca | WOLFAECKER |
| BALDERSHEIM | 22 | 0121 | 47 a 33 ca | WOLFAECKER |
| BALDERSHEIM | 22 | 0124 | 16 a 27 ca | WOLFAECKER |
| BALDERSHEIM | 22 | 0125 | 1 a 19 ca | WOLFAECKER |
| BALDERSHEIM | 22 | 0127 | 1 a 14 ca | WOLFAECKER |
| BALDERSHEIM | 22 | 0152 | 4 ha 95 a 40 ca | WOLFAECKER |
| BALDERSHEIM | 22 | 0153 | 22 a 56 ca | WOLFAECKER |
| BALDERSHEIM | 22 | 0154 | 29 a 61 ca | WOLFAECKER |
| BALDERSHEIM | 22 | 0155 | 0 a 50 ca | WOLFAECKER |
| BARTENHEIM | 07 | 0025 | 15 a 87 ca | HARTH |
| BARTENHEIM | 20 | 0093 | 6 a 06 ca | ALMENACKER |
| BARTENHEIM | 20 | 0094 | 63 a 30 ca | ALMENACKER |
| BARTENHEIM | 20 | 0103 | 5 ha 47 a 40 ca | BACHMATTEN |
| BATTENHEIM | 29 | 0001 | 54 a 17 ca | HEIDENWINKEL |
| BATTENHEIM | 29 | 0032 | 3 ha 42 a 36 ca | AUTOROUTE A 35 |
| BATTENHEIM | 29 | 0036 | 32 a 05 ca | HEIDENWINKEL |
| BATTENHEIM | 30 | 0027 | 1 ha 29 a 97 ca | MITTELHARTFELD |
| BATTENHEIM | 30 | 0028 | 9 ha 57 a 74 ca | MITTELHARTFELD |
| BATTENHEIM | 30 | 0029 | 1 ha 27 a 71 ca | MITTELHARTFELD |
| BATTENHEIM | 31 | 0001 | 1 ha 01 a 70 ca | OBERHARTFELD |
| BATTENHEIM | 31 | 0002 | 8 ha 08 a 93 ca | AUTOROUTE A 35 |
| BATTENHEIM | 31 | 0003 | 1 ha 02 a 49 ca | OBERHARTFELD |
| BERGHEIM | 36 | 0022 | 1 ha 40 a 20 ca | AUF DIE STRASSE |
| BRUNSTATT-DIDENHEIM | 12 | 0321 | 3 a 16 ca | RUE ARTHUR ASHE |
| BRUNSTATT-DIDENHEIM | 12 | 0323 | 3 a 14 ca | RUE ARTHUR ASHE |
| BRUNSTATT-DIDENHEIM | 12 | 0325 | 3 a 14 ca | RUE ARTHUR ASHE |
| BRUNSTATT-DIDENHEIM | 12 | 0327 | 6 a 69 ca | RUE ARTHUR ASHE |
| BRUNSTATT-DIDENHEIM | 12 | 0329 | 7 a 08 ca | RUE ARTHUR ASHE |
| BRUNSTATT-DIDENHEIM | 12 | 0331 | 4 a 88 ca | RUE ARTHUR ASHE |
| BRUNSTATT-DIDENHEIM | 12 | 0333 | 2 a 48 ca | RUE ARTHUR ASHE |
| BRUNSTATT-DIDENHEIM | 12 | 0335 | 8 a 93 ca | RUE ARTHUR ASHE |
| CERNAY | 61 | 0109 | 10 a 13 ca | PFAEDLEWEG |
| CERNAY | 61 | 0268 | 1 a 23 ca | AUF DIE MULHAUSER STRASSE |
| CERNAY | 61 | 0270 | 6 a 57 ca | AUF DIE MULHAUSER STRASSE |
| CERNAY | 61 | 0271 | 0 a 64 ca | AUF DIE MULHAUSER STRASSE |
| CERNAY | 61 | 0273 | 5 a 46 ca | AUF DIE MULHAUSER STRASSE |
| CERNAY | 61 | 0274 | 5 a 08 ca | AUF DIE MULHAUSER STRASSE |
| CERNAY | 61 | 0275 | 1 a 81 ca | AUF DIE MULHAUSER STRASSE |
| CERNAY | 61 | 0276 | 2 a 43 ca | AUF DIE MULHAUSER STRASSE |
| CERNAY | 61 | 0277 | 2 a 29 ca | AUF DIE MULHAUSER STRASSE |
| CERNAY | 61 | 0278 | 0 a 31 ca | AUF DIE MULHAUSER STRASSE |
| CERNAY | 61 | 0279 | 0 a 42 ca | AUF DIE MULHAUSER STRASSE |

LISTE DES PARCELLES A TRANSFERER A LA CEA

| COMMUNE | Sect. | Parcelle | Surface | LIEU-DIT |
|-----------|-------|----------|------------|---------------------------|
| CERNAY | 61 | 0287 | 0 a 67 ca | AUF DIE MULHAUSER STRASSE |
| CERNAY | 82 | 0053 | 8 a 36 ca | ZOLLHAEUSLEWEG |
| CERNAY | 82 | 0054 | 74 a 65 ca | ZOLLHAEUSLEWEG |
| CERNAY | 84 | 0025 | 3 a 48 ca | LEMBENTASCHEN |
| CERNAY | 84 | 0026 | 0 a 88 ca | LEMBENTASCHEN |
| COLMAR | IH | 0226 | 0 a 05 ca | THEINHEIMER WEID |
| COLMAR | IH | 0228 | 0 a 08 ca | THEINHEIMER WEID |
| COLMAR | IH | 0230 | 0 a 07 ca | THEINHEIMER WEID |
| COLMAR | IH | 0232 | 0 a 06 ca | THEINHEIMER WEID |
| COLMAR | IH | 0234 | 0 a 05 ca | THEINHEIMER WEID |
| COLMAR | IH | 0236 | 0 a 03 ca | THEINHEIMER WEID |
| COLMAR | IH | 0238 | 0 a 02 ca | THEINHEIMER WEID |
| COLMAR | IM | 0268 | 0 a 01 ca | THEINHEIMER WEID |
| COLMAR | IM | 0272 | 0 a 04 ca | THEINHEIMER WEID |
| COLMAR | IM | 0274 | 0 a 03 ca | THEINHEIMER WEID |
| COLMAR | LC | 0456 | 99 a 31 ca | GROSSER DORNIG |
| COLMAR | LE | 0166 | 3 a 77 ca | HEIGERLEI |
| COLMAR | LE | 0171 | 7 a 05 ca | HEIGERLEI |
| COLMAR | LE | 0172 | 6 a 38 ca | HEIGERLEI |
| COLMAR | LE | 0177 | 10 a 66 ca | HEIGERLEI |
| COLMAR | LE | 0180 | 5 a 05 ca | ZONE INDUSTRIELLE EST |
| COLMAR | ML | 0002 | 6 a 99 ca | RUE DE L ILL |
| COLMAR | ML | 0136 | 4 a 57 ca | RUE DE L ILL |
| COLMAR | ML | 0161 | 4 a 26 ca | UNTERE LUSS |
| COLMAR | ML | 0186 | 4 a 19 ca | RUE DE L ILL |
| COLMAR | NL | 0101 | 1 a 61 ca | OBERE LUSS |
| COLMAR | RK | 0002 | 10 a 90 ca | WOLFGARTEN |
| COLMAR | RK | 0003 | 8 a 42 ca | WOLFGARTEN |
| COLMAR | RK | 0005 | 84 a 39 ca | WOLFGARTEN |
| COLMAR | RS | 0143 | 2 a 68 ca | ROHRMUEHL |
| COLMAR | RS | 0148 | 1 a 97 ca | ROHRMUEHL |
| COLMAR | RS | 0172 | 8 a 69 ca | ROHRMUEHL |
| COLMAR | RS | 0173 | 6 a 56 ca | ROHRMUEHL |
| COLMAR | RV | 0159 | 0 a 41 ca | ROHRMUEHL |
| COLMAR | RV | 0163 | 6 a 61 ca | UNTERE THURMATTEN |
| COLMAR | RV | 0170 | 11 a 49 ca | KATHARINENHECKEN |
| COLMAR | RV | 0197 | 8 a 71 ca | KATHARINENHECKEN |
| COLMAR | RX | 0167 | 59 a 03 ca | OBERE THURMATTEN |
| FELLERING | 05 | 0069 | 5 a 28 ca | WESSERLING |
| FELLERING | 05 | 0119 | 6 a 48 ca | RTE DE BUSSANG |
| FELLERING | 05 | 0128 | 5 a 21 ca | RTE DE BUSSANG |
| FELLERING | 05 | 0241 | 2 a 56 ca | RTE DE BUSSANG |
| FELLERING | 05 | 0249 | 36 a 41 ca | RTE DE BUSSANG |
| FELLERING | 05 | 0250 | 6 a 25 ca | BLAETTMATTEN |
| FELLERING | 05 | 0252 | 14 a 87 ca | RUE DE LA GARE |
| FELLERING | 05 | 0254 | 5 a 37 ca | WESSERLING |
| FELLERING | 05 | 0256 | 1 a 25 ca | WESSERLING |
| FELLERING | 05 | 0258 | 1 a 26 ca | WESSERLING |
| FELLERING | 05 | 0262 | 14 a 02 ca | RTE DE BUSSANG |
| FELLERING | 05 | 0274 | 5 a 51 ca | BLAETTMATTEN |
| FELLERING | 05 | 0328 | 0 a 04 ca | RTE DE BUSSANG |
| FELLERING | 05 | 0330 | 0 a 32 ca | RTE DE BUSSANG |
| FELLERING | 05 | 0332 | 0 a 19 ca | RTE DE BUSSANG |
| FELLERING | 05 | 0334 | 34 a 87 ca | RTE DE BUSSANG |
| FELLERING | 07 | 0497 | 0 a 02 ca | SEEMATTEN |
| FELLERING | 07 | 0498 | 28 a 28 ca | SEEMATTEN |
| GUÉMAR | 04 | 0082 | 24 a 78 ca | RTE DE RIBEAUVILLE |
| HABSHEIM | 28 | 0023 | 22 a 12 ca | SCHLOSSWEG |
| HABSHEIM | 29 | 0140 | 1 a 20 ca | SCHANZ |
| HABSHEIM | 29 | 0142 | 0 a 61 ca | SCHANZ |
| HABSHEIM | 29 | 0144 | 6 a 95 ca | SCHANZ |
| HÉSINGUE | 24 | 0017 | 2 a 76 ca | SPIELMANN |
| HOUSSEN | 08 | 0198 | 3 a 89 ca | OBERE MAETTLE |
| HOUSSEN | 08 | 0202 | 0 a 02 ca | OBERE MAETTLE |

LISTE DES PARCELLES A TRANSFERER A LA CEA

| COMMUNE | Sect. | Parcelle | Surface | LIEU-DIT |
|---------------------|-------|----------|-----------------|----------------------------|
| HOUSSEN | 08 | 0253 | 0 a 19 ca | OBERE MAETTLE |
| HOUSSEN | 08 | 0254 | 0 a 14 ca | OBERE MAETTLE |
| HOUSSEN | 08 | 0255 | 2 a 59 ca | OBERE MAETTLE |
| HOUSSEN | 08 | 0256 | 0 a 32 ca | OBERE MAETTLE |
| HOUSSEN | 09 | 0186 | 1 a 04 ca | LANGE ACKER |
| HOUSSEN | 10 | 0272 | 9 a 12 ca | RUE DE LATTRE |
| HOUSSEN | 10 | 0412 | 1 a 18 ca | OBEN AM ROSENKRANZ |
| HOUSSEN | 10 | 0413 | 1 a 70 ca | OBEN AM ROSENKRANZ |
| HOUSSEN | 10 | 0415 | 2 a 74 ca | OBEN AM ROSENKRANZ |
| HOUSSEN | 10 | 0417 | 0 a 91 ca | OBEN AM ROSENKRANZ |
| HOUSSEN | 10 | 0419 | 0 a 16 ca | OBEN AM ROSENKRANZ |
| HOUSSEN | 10 | 0454 | 7 a 17 ca | HUNGERBRUNNEN |
| HOUSSEN | 10 | 0455 | 0 a 83 ca | HUNGERBRUNNEN |
| HOUSSEN | 10 | 0458 | 2 a 33 ca | HUNGERBRUNNEN |
| HOUSSEN | 10 | 0459 | 0 a 28 ca | HUNGERBRUNNEN |
| HOUSSEN | 10 | 0462 | 4 a 96 ca | HUNGERBRUNNEN |
| HOUSSEN | 10 | 0463 | 0 a 43 ca | HUNGERBRUNNEN |
| HOUSSEN | 14 | 0189 | 10 a 61 ca | RUE DE LA FECHT |
| HOUSSEN | 14 | 0511 | 7 a 25 ca | RUE DE LA FECHT |
| HOUSSEN | 15 | 0319 | 1 a 52 ca | MARIAFELD |
| HOUSSEN | 15 | 0320 | 0 a 13 ca | ROSENKRANZ |
| HOUSSEN | 15 | 0321 | 2 a 35 ca | RUE DE LATTRE |
| HOUSSEN | 15 | 0322 | 1 a 41 ca | MARIAFELD |
| HUSSEREN-WESSERLING | 0A | 1577 | 10 a 01 ca | SEEBACH MATT |
| ILLZACH | 07 | 0214 | 3 a 65 ca | KAEPPELEIN |
| ILLZACH | 07 | 0252 | 88 a 79 ca | RUE DE LA BRUME |
| ILLZACH | 08 | 0116 | 2 a 66 ca | HASENGARTEN |
| ILLZACH | 08 | 0158 | 1 ha 52 a 49 ca | RUE VICTOR HUGO |
| ILLZACH | 08 | 0225 | 3 a 39 ca | RUE VICTOR HUGO |
| ILLZACH | 13 | 0190 | 7 a 86 ca | ZONE INDUSTRIELLE |
| ILLZACH | 23 | 0037 | 3 a 68 ca | MAUERRHAIN |
| LIÉPVRE | 01 | 0403 | 2 a 16 ca | HOIMBACH |
| LIÉPVRE | 02 | 0753 | 5 a 50 ca | LE GRAVIER |
| LIÉPVRE | 11 | 0104 | 1 a 49 ca | DEVANT MENABOIS |
| LIÉPVRE | 12 | 0190 | 0 a 77 ca | RUE ROBERT GUTH |
| LIÉPVRE | 12 | 0198 | 0 a 39 ca | PRES DE LA MULE |
| LIÉPVRE | 12 | 0220 | 1 a 60 ca | PRES DE LA MULE |
| LIÉPVRE | 12 | 0226 | 1 a 67 ca | SOUS LA RAINCORNE |
| LIÉPVRE | 12 | 0273 | 7 a 18 ca | SOUS LA RAINCORNE |
| LIÉPVRE | 12 | 0284 | 10 a 47 ca | SOUS LA RAINCORNE |
| LIÉPVRE | 12 | 0286 | 0 a 74 ca | SOUS LA RAINCORNE |
| LIÉPVRE | 12 | 0288 | 1 a 01 ca | HOIMBACH |
| LIÉPVRE | 23 | 0115 | 20 a 60 ca | VIEILLE PAPETERIE |
| LIÉPVRE | 23 | 0125 | 0 a 34 ca | VIEILLE PAPETERIE |
| LIÉPVRE | 23 | 0126 | 0 a 98 ca | VIEILLE PAPETERIE |
| LIÉPVRE | 23 | 0152 | 19 a 48 ca | PRES DE LA MULE |
| LIÉPVRE | 23 | 0153 | 12 a 17 ca | PRES DE LA MULE |
| LIÉPVRE | 23 | 0154 | 8 a 01 ca | PRES DE LA MULE |
| LIÉPVRE | 23 | 0155 | 22 a 01 ca | PRES DE LA MULE |
| LIÉPVRE | 23 | 0156 | 11 a 37 ca | PRES DE LA MULE |
| LIÉPVRE | 23 | 0157 | 17 a 07 ca | PRES DE LA MULE |
| LIÉPVRE | 24 | 0111 | 0 a 34 ca | GRANDES FOURIERES |
| LIÉPVRE | 24 | 0112 | 12 a 50 ca | GRANDES FOURIERES |
| LIÉPVRE | 24 | 0194 | 0 a 45 ca | AUX GRANDS ZONES |
| LIÉPVRE | 24 | 0195 | 0 a 89 ca | AUX GRANDS ZONES |
| LIÉPVRE | 24 | 0196 | 0 a 22 ca | AUX GRANDS ZONES |
| LIÉPVRE | 24 | 0197 | 0 a 46 ca | AUX GRANDS ZONES |
| LIÉPVRE | 24 | 0198 | 1 a 41 ca | AUX GRANDS ZONES |
| LIÉPVRE | 24 | 0199 | 37 a 23 ca | AUX GRANDS ZONES |
| LIÉPVRE | 24 | 0200 | 1 a 92 ca | AUX GRANDS ZONES |
| LUTTERBACH | 34 | 0393 | 8 a 97 ca | KLEINE MUEHLENMATTEN |
| LUTTERBACH | 41 | 0032 | 19 a 94 ca | WAESCHE |
| LUTTERBACH | 41 | 0150 | 2 a 61 ca | AUTOROUTE A 36 MULHOUSE BE |
| LUTTERBACH | 41 | 0151 | 0 a 11 ca | AUTOROUTE A 36 MULHOUSE BE |

LISTE DES PARCELLES A TRANSFERER A LA CEA

| COMMUNE | Sect. | Parcelle | Surface | LIEU-DIT |
|----------------|-------|----------|-----------------|----------------------------|
| LUTTERBACH | 41 | 0253 | 35 a 84 ca | AUTOROUTE A 36 MULHOUSE BE |
| LUTTERBACH | 41 | 0255 | 2 a 37 ca | AUTOROUTE A 36 MULHOUSE BE |
| LUTTERBACH | 41 | 0256 | 5 a 57 ca | AUTOROUTE A 36 MULHOUSE BE |
| LUTTERBACH | 41 | 0273 | 3 ha 93 a 47 ca | WAESCHE |
| LUTTERBACH | 41 | 0290 | 5 ha 07 a 85 ca | AUTOROUTE A 36 MULHOUSE BE |
| MALMERSPACH | 04 | 0012 | 1 a 21 ca | KAPELLMATTE |
| MALMERSPACH | 04 | 0113 | 3 a 49 ca | CITE HARTMANN |
| MALMERSPACH | 04 | 0116 | 37 a 47 ca | KAPELLMATTE |
| MALMERSPACH | 04 | 0117 | 3 a 43 ca | KAPELLMATTE |
| MALMERSPACH | 04 | 0122 | 3 a 91 ca | KAPELLMATTE |
| MALMERSPACH | 04 | 0123 | 0 a 10 ca | KAPELLMATTE |
| MALMERSPACH | 04 | 0124 | 4 a 81 ca | KAPELLMATTE |
| MALMERSPACH | 05 | 0189 | 0 a 44 ca | ALLMEND |
| MALMERSPACH | 05 | 0216 | 5 a 66 ca | ALLMEND |
| MALMERSPACH | 05 | 0323 | 3 a 69 ca | ALLMEND |
| MALMERSPACH | 05 | 0324 | 3 a 32 ca | ALLMEND |
| MALMERSPACH | 05 | 0325 | 42 a 27 ca | ALLMEND |
| MEYENHEIM | 39 | 0210 | 0 a 58 ca | GRUETER |
| MEYENHEIM | 39 | 0213 | 0 a 16 ca | GRUETER |
| MEYENHEIM | 39 | 0231 | 1 a 17 ca | GRUETER |
| MOOSCH | 04 | 0088 | 0 a 42 ca | RUE DU GENERAL DE GAULLE |
| MOOSCH | 04 | 0115 | 0 a 01 ca | RUE DU GENERAL DE GAULLE |
| MULHOUSE | HA | 0027 | 0 a 69 ca | RUE DE THANN |
| MULHOUSE | IN | 0048 | 5 a 85 ca | HIRTZBACH |
| MULHOUSE | IN | 0065 | 3 a 36 ca | CHEM DE FER ZOUFFTGEN BALE |
| MULHOUSE | KC | 0033 | 1 ha 70 a 58 ca | HOELZLE |
| MULHOUSE | KC | 0035 | 1 a 14 ca | MAUERHAIN |
| MULHOUSE | KC | 0036 | 8 a 77 ca | MAUERHAIN |
| MULHOUSE | KC | 0038 | 2 ha 29 a 33 ca | MAUERHAIN |
| MULHOUSE | KC | 0039 | 11 a 94 ca | MAUERHAIN |
| MULHOUSE | KC | 0040 | 62 a 42 ca | MAUERHAIN |
| MULHOUSE | LS | 0012 | 3 ha 39 a 71 ca | BEI DER DOLLER |
| NIEDERHERGHEIM | 47 | 0087 | 1 ha 13 a 97 ca | WASENFELD |
| NIEDERHERGHEIM | 48 | 0162 | 50 a 44 ca | INNERE ALLMENDE |
| NIEDERHERGHEIM | 48 | 0163 | 3 a 14 ca | INNERE ALLMENDE |
| NIEDERHERGHEIM | 48 | 0165 | 36 a 71 ca | INNERE ALLMENDE |
| NIEDERHERGHEIM | 48 | 0166 | 35 a 62 ca | INNERE ALLMENDE |
| NIEDERHERGHEIM | 48 | 0167 | 1 ha 91 a 42 ca | IM ZIEGELWEG |
| NIEDERHERGHEIM | 48 | 0170 | 1 ha 54 a 13 ca | IM ZIEGELWEG |
| NIEDERHERGHEIM | 50 | 0264 | 0 a 57 ca | KIRCHFELD |
| NIEDERHERGHEIM | 50 | 0336 | 42 a 96 ca | KIRCHFELD |
| OBERENTZEN | 21 | 0099 | 1 ha 02 a 63 ca | GISSAECCKER |
| OBERENTZEN | 21 | 0100 | 1 ha 07 a 42 ca | HOSENBEINAECCKER |
| OBERENTZEN | 22 | 0176 | 97 a 11 ca | AM MUNWEILER WEG |
| OBERENTZEN | 22 | 0177 | 85 a 65 ca | UNTEN AM KIRCHBAEUMLEWEG |
| OSTHEIM | 23 | 0142 | 1 a 43 ca | LOEGEL |
| OTTMARSHEIM | 33 | 0048 | 2 a 98 ca | BOCKBRUECKE |
| OTTMARSHEIM | 33 | 0081 | 27 a 00 ca | BOCKBRUECKE |
| OTTMARSHEIM | 33 | 0082 | 1 ha 20 a 94 ca | BOCKBRUECKE |
| PFASTATT | 16 | 0268 | 0 a 95 ca | STOLLENHURST |
| PFASTATT | 16 | 0271 | 18 a 36 ca | STOLLENHURST |
| PFASTATT | 17 | 0066 | 77 a 40 ca | STOLLENHURST |
| PFASTATT | 17 | 0092 | 0 a 50 ca | STOLLENHURST |
| PFASTATT | 17 | 0097 | 5 a 24 ca | GARE DU NORD |
| RANSPACH | 01 | 0296 | 1 a 63 ca | RTE NATIONALE |
| RANSPACH | 01 | 0297 | 0 a 47 ca | RTE NATIONALE |
| RANSPACH | 01 | 0298 | 4 a 18 ca | RTE NATIONALE |
| RANSPACH | 02 | 0258 | 9 a 09 ca | RTE NATIONALE |
| RANSPACH | 02 | 0259 | 0 a 73 ca | RTE NATIONALE |
| RÉGUISSHEIM | 71 | 0014 | 11 a 93 ca | ESELAECCKER |
| RÉGUISSHEIM | 71 | 0014 | 11 a 93 ca | ESELAECCKER |
| RÉGUISSHEIM | 71 | 0038 | 12 a 18 ca | BRUNHURST |
| RÉGUISSHEIM | 71 | 0038 | 12 a 18 ca | BRUNHURST |
| REININGUE | 53 | 0010 | 1 ha 11 a 94 ca | HEIDE |

LISTE DES PARCELLES A TRANSFERER A LA CEA

| COMMUNE | Sect. | Parcelle | Surface | LIEU-DIT |
|------------------------|-------|----------|-----------------|----------------------------|
| REININGUE | 79 | 0102 | 20 a 81 ca | SOHLEN |
| REININGUE | 79 | 0103 | 1 a 34 ca | SOHLEN |
| REININGUE | 79 | 0104 | 3 a 96 ca | SOHLEN |
| RIXHEIM | AT | 0108 | 1 a 43 ca | RINDERACKER |
| RIXHEIM | AV | 0001 | 10 a 67 ca | SANDFELD |
| RIXHEIM | AV | 0002 | 66 a 63 ca | GEHREN UND BANTZENHEIMER W |
| RIXHEIM | AV | 0011 | 2 a 51 ca | SANDFELD |
| RIXHEIM | AV | 0035 | 7 a 82 ca | SANDFELD |
| RIXHEIM | AV | 0036 | 1 a 20 ca | SANDFELD |
| RIXHEIM | BP | 0001 | 3 ha 14 a 53 ca | RINDERACKER |
| SAINT-AMARIN | 05 | 0110 | 10 a 99 ca | CHEM DE FER LUTTERBACH KRU |
| SAINT-AMARIN | 17 | 0355 | 0 a 64 ca | RUE DE MALMERSPACH |
| SAINT-AMARIN | 17 | 0357 | 0 a 28 ca | RUE CHARLES DE GAULLE |
| SAINT-AMARIN | 17 | 0365 | 0 a 25 ca | RUE CHARLES DE GAULLE |
| SAINT-AMARIN | 17 | 0367 | 2 a 60 ca | RUE DU BREUIL |
| SAINT-AMARIN | 17 | 0383 | 0 a 17 ca | CHEM DE FER LUTTERBACH KRU |
| SAINT-AMARIN | 17 | 0386 | 46 a 19 ca | CHEM DE FER LUTTERBACH KRU |
| SAINT-AMARIN | 17 | 0391 | 40 a 16 ca | CHEM DE FER LUTTERBACH KRU |
| SAINT-AMARIN | 17 | 0398 | 0 a 02 ca | CHEM DE FER LUTTERBACH KRU |
| SAINT-AMARIN | 17 | 0399 | 0 a 01 ca | CHEM DE FER LUTTERBACH KRU |
| SAINT-AMARIN | 17 | 0401 | 0 a 43 ca | HINTERSTAEDTELAECKER |
| SAINT-AMARIN | 19 | 0223 | 1 a 99 ca | CHEM DE FER LUTTERBACH KRU |
| SAINT-AMARIN | 19 | 0224 | 0 a 40 ca | CHEM DE FER LUTTERBACH KRU |
| SAINT-AMARIN | 19 | 0225 | 0 a 01 ca | CHEM DE FER LUTTERBACH KRU |
| SAINT-AMARIN | 19 | 0227 | 0 a 08 ca | LACHAECKER |
| SAINT-AMARIN | 19 | 0229 | 0 a 97 ca | LACHAECKER |
| SAINT-AMARIN | 19 | 0231 | 1 a 02 ca | DORFAECKER |
| SAINT-AMARIN | 20 | 0209 | 9 a 83 ca | RUE CHARLES DE GAULLE |
| SAINT-AMARIN | 20 | 0210 | 9 a 11 ca | RUE CHARLES DE GAULLE |
| SAINT-AMARIN | 22 | 0138 | 2 a 27 ca | MUENCHFELD |
| SAINT-AMARIN | 23 | 0296 | 3 a 07 ca | SPITZAECKER |
| SAINT-AMARIN | 23 | 0298 | 2 a 67 ca | SPITZAECKER |
| SAINT-AMARIN | 23 | 0303 | 0 a 32 ca | SPITZAECKER |
| SAINT-AMARIN | 23 | 0310 | 2 a 74 ca | SPITZAECKER |
| SAINT-AMARIN | 23 | 0311 | 6 a 57 ca | SPITZAECKER |
| SAINTE-CROIX-AUX-MINES | 33 | 0125 | 4 a 46 ca | PRES DE LA CROIX |
| SAINTE-CROIX-AUX-MINES | 33 | 0127 | 0 a 94 ca | PRES DE LA CROIX |
| SAINTE-CROIX-AUX-MINES | 33 | 0128 | 3 a 81 ca | PRES DE LA CROIX |
| SAINTE-CROIX-AUX-MINES | 33 | 0130 | 2 a 65 ca | PRES DE LA CROIX |
| SAINTE-CROIX-AUX-MINES | 33 | 0142 | 0 a 26 ca | PRES DE LA CROIX |
| SAINTE-CROIX-AUX-MINES | 33 | 0156 | 0 a 08 ca | PRES DE LA CROIX |
| SAINTE-CROIX-AUX-MINES | 33 | 0157 | 2 a 32 ca | PRES DE LA CROIX |
| SAINTE-CROIX-AUX-MINES | 33 | 0181 | 1 a 23 ca | CHENAT |
| SAINTE-CROIX-AUX-MINES | 33 | 0186 | 0 a 90 ca | CHENAT |
| SAINTE-CROIX-AUX-MINES | 33 | 0189 | 4 a 62 ca | CHENAT |
| SAINTE-CROIX-AUX-MINES | 33 | 0193 | 0 a 40 ca | PRES DE LA CROIX |
| SAINTE-CROIX-AUX-MINES | 33 | 0194 | 3 a 25 ca | PRES DE LA CROIX |
| SAINTE-CROIX-AUX-MINES | 39 | 0061 | 2 a 98 ca | HAJUS |
| SAINTE-CROIX-AUX-MINES | 39 | 0068 | 5 a 52 ca | HAJUS |
| SAINTE-CROIX-AUX-MINES | 39 | 0069 | 6 a 60 ca | HAJUS |
| SAINTE-CROIX-AUX-MINES | 40 | 0099 | 5 a 82 ca | JARDIN DES DAMES |
| SAINTE-CROIX-AUX-MINES | 40 | 0124 | 3 a 53 ca | LA GOUTTIELLE |
| SAINTE-CROIX-AUX-MINES | 40 | 0125 | 1 a 49 ca | LA GOUTTIELLE |
| SAINTE-CROIX-AUX-MINES | 40 | 0151 | 1 a 09 ca | GOUTTE ST BLAISE |
| SAINTE-CROIX-AUX-MINES | 40 | 0167 | 3 a 52 ca | LA WARTHE |
| SAINTE-CROIX-AUX-MINES | 40 | 0169 | 1 a 14 ca | LA WARTHE |
| SAINTE-CROIX-AUX-MINES | 40 | 0179 | 3 a 17 ca | LA GOUTTIELLE |
| SAINTE-CROIX-AUX-MINES | 40 | 0180 | 0 a 09 ca | LA GOUTTIELLE |
| SAINTE-CROIX-AUX-MINES | 41 | 0088 | 3 a 26 ca | TROU DE LA TERRE |
| SAINTE-CROIX-AUX-MINES | 41 | 0100 | 0 a 18 ca | TROU DE LA TERRE |
| SAINTE-CROIX-AUX-MINES | 41 | 0122 | 0 a 61 ca | BONNE CHAMPS |
| SAINTE-CROIX-AUX-MINES | 41 | 0136 | 5 a 16 ca | BONNE CHAMPS |
| SAINTE-CROIX-AUX-MINES | 41 | 0139 | 0 a 20 ca | BONNE CHAMPS |
| SAINTE-CROIX-AUX-MINES | 41 | 0177 | 2 a 65 ca | RUE DE SOBACHE |

LISTE DES PARCELLES A TRANSFERER A LA CEA

| COMMUNE | Sect. | Parcelle | Surface | LIEU-DIT |
|------------------------|-------|----------|------------------|------------------------|
| SAINTE-CROIX-AUX-MINES | 41 | 0178 | 1 a 71 ca | RUE DE SOBACHE |
| SAINTE-CROIX-AUX-MINES | 41 | 0179 | 13 a 40 ca | RUE DE SOBACHE |
| SAINTE-CROIX-EN-PLAINE | 82 | 0047 | 9 a 39 ca | GOLLENWEIHER |
| SAINTE-CROIX-EN-PLAINE | 83 | 0018 | 80 a 04 ca | UNTERES GOLDRAD |
| SAINTE-CROIX-EN-PLAINE | 83 | 0019 | 28 a 34 ca | UNTERES GOLDRAD |
| SAINTE-CROIX-EN-PLAINE | 83 | 0020 | 6 a 11 ca | UNTERES GOLDRAD |
| SAINTE-CROIX-EN-PLAINE | BD | 0034 | 2 ha 66 a 60 ca | RTE DE HERRLISHEIM |
| SAINTE-CROIX-EN-PLAINE | BE | 0005 | 59 a 95 ca | OBERES HOLZACKERFELD |
| SAINTE-MARIE-AUX-MINES | 02 | 0013 | 7 a 88 ca | BUERSTENBUCKEL |
| SAINTE-MARIE-AUX-MINES | AZ | 0018 | 8 a 02 ca | LA FORGE |
| SAINTE-MARIE-AUX-MINES | AZ | 0022 | 46 a 67 ca | SUR LES PRES |
| SAINTE-MARIE-AUX-MINES | AZ | 0023 | 69 a 12 ca | SUR LES PRES |
| SAINTE-MARIE-AUX-MINES | AZ | 0024 | 5 a 32 ca | SUR LES PRES |
| SAINTE-MARIE-AUX-MINES | AZ | 0027 | 6 a 89 ca | SUR LES PRES |
| SAINTE-MARIE-AUX-MINES | AZ | 0030 | 12 a 37 ca | SUR LES PRES |
| SAINT-HIPPOLYTE | 22 | 0067 | 1 ha 49 a 00 ca | |
| SAINT-HIPPOLYTE | 22 | 0233 | 10 a 66 ca | BALKEN |
| SAINT-HIPPOLYTE | 22 | 0235 | 8 a 38 ca | BALKEN |
| SAINT-HIPPOLYTE | 24 | 0141 | 6 ha 13 a 40 ca | OBERE BRUCHBUEHL |
| SAINT-HIPPOLYTE | 24 | 0144 | 20 a 30 ca | OBERE BRUCHBUEHL |
| SAINT-LOUIS | 16 | 0149 | 13 a 18 ca | HOELL |
| SAINT-LOUIS | 18 | 0014 | 73 a 80 ca | AEROPORT BALE MULHOUSE |
| SAINT-LOUIS | 19 | 0035 | 4 a 84 ca | RUE DE MULHOUSE |
| SAINT-LOUIS | 24 | 0046 | 42 a 62 ca | 1 PARKING TIR |
| SAUSHEIM | 07 | 0231 | 1 ha 61 a 60 ca | IN DER AU |
| SAUSHEIM | 07 | 0232 | 15 a 35 ca | IN DER AU |
| SAUSHEIM | 07 | 0237 | 62 a 17 ca | AUF DIE ALTE STRASSE |
| SAUSHEIM | 07 | 0276 | 65 a 73 ca | AUF DIE ALTE STRASSE |
| SAUSHEIM | 08 | 0003 | 7 ha 14 a 38 ca | USINE DES PINS |
| SAUSHEIM | 08 | 0018 | 4 ha 71 a 81 ca | USINE DES PINS |
| SAUSHEIM | 08 | 0025 | 69 a 86 ca | USINE DES PINS |
| SAUSHEIM | 08 | 0026 | 0 a 55 ca | USINE DES PINS |
| SAUSHEIM | 08 | 0027 | 17 a 75 ca | USINE DES PINS |
| SAUSHEIM | 10 | 0100 | 2 ha 12 a 24 ca | CANAL DU RHONE AU RHIN |
| SAUSHEIM | 11 | 0102 | 3 ha 74 a 82 ca | CANAL DU RHONE AU RHIN |
| SAUSHEIM | 11 | 0130 | 0 a 05 ca | ZUBERFELD ERSTER ZUG |
| SAUSHEIM | 11 | 0131 | 1 a 46 ca | ZUBERFELD ERSTER ZUG |
| SAUSHEIM | 11 | 0158 | 1 a 27 ca | AUSSEN AM KANAL |
| SAUSHEIM | 11 | 0196 | 0 a 62 ca | ZUBERFELD ERSTER ZUG |
| SAUSHEIM | 11 | 0197 | 0 a 44 ca | ZUBERFELD ERSTER ZUG |
| SAUSHEIM | 11 | 0198 | 0 a 88 ca | ZUBERFELD ERSTER ZUG |
| SAUSHEIM | 11 | 0199 | 0 a 94 ca | ZUBERFELD ERSTER ZUG |
| SAUSHEIM | 11 | 0200 | 0 a 75 ca | ZUBERFELD ERSTER ZUG |
| SAUSHEIM | 12 | 0295 | 7 a 01 ca | LUESBUEHL |
| SAUSHEIM | 13 | 0226 | 1 a 00 ca | LUESBUEHL |
| SAUSHEIM | 31 | 0026 | 3 ha 96 a 57 ca | HART NEUMATT |
| SAUSHEIM | 31 | 0060 | 73 a 78 ca | HART RONDELL |
| SAUSHEIM | 31 | 0068 | 9 a 51 ca | HART NEUMATT |
| SAUSHEIM | 31 | 0106 | 4 ha 01 a 85 ca | HART RONDELL |
| SAUSHEIM | 31 | 0108 | 3 ha 08 a 92 ca | HART RONDELL |
| SAUSHEIM | 31 | 0113 | 2 a 76 ca | HART RONDELL |
| SAUSHEIM | 31 | 0114 | 9 ha 13 a 64 ca | HART RONDELL |
| SAUSHEIM | 31 | 0117 | 45 a 30 ca | HART RONDELL |
| SAUSHEIM | 31 | 0118 | 9 a 77 ca | HART RONDELL |
| SAUSHEIM | 31 | 0119 | 3 a 14 ca | HART RONDELL |
| SAUSHEIM | 31 | 0121 | 27 a 13 ca | HART RONDELL |
| SAUSHEIM | 31 | 0132 | 2 a 58 ca | HART RONDELL |
| SAUSHEIM | 31 | 0133 | 6 a 57 ca | HART RONDELL |
| SAUSHEIM | 32 | 0233 | 27 a 76 ca | IN STARKEN GRUND |
| SAUSHEIM | 33 | 0230 | 4 a 35 ca | MODENHEIMERFELD |
| SCHLIERBACH | 25 | 0022 | 48 ha 21 a 82 ca | NIFFERWEG |
| SIERENTZ | 02 | 0286 | 2 a 99 ca | HART |
| SIERENTZ | 05 | 0027 | 16 a 19 ca | HART |
| SIERENTZ | 05 | 0030 | 1 ha 15 a 37 ca | HART |

LISTE DES PARCELLES A TRANSFERER A LA CEA

| COMMUNE | Sect. | Parcelle | Surface | LIEU-DIT |
|---------|-------|----------|------------|-----------------------------|
| THANN | 01 | 0118 | 7 a 05 ca | RUE DU 7 AOUT |
| THANN | 01 | 0132 | 0 a 69 ca | RUE DU 7 AOUT |
| THANN | 10 | 0182 | 0 a 11 ca | RUE DES REMPARTS |
| THANN | 10 | 0183 | 0 a 12 ca | RUE DES REMPARTS |
| THANN | 11 | 0084 | 1 a 29 ca | RUE SAINT JACQUES |
| THANN | 11 | 0085 | 0 a 38 ca | RUE SAINT JACQUES |
| THANN | 11 | 0086 | 0 a 13 ca | RUE SAINT JACQUES |
| THANN | 11 | 0087 | 0 a 57 ca | RUE SAINT JACQUES |
| THANN | 16 | 0012 | 8 a 50 ca | FG DES VOSGES |
| THANN | 16 | 0019 | 7 a 45 ca | RUE DE LA ROCHELLE |
| THANN | 36 | 0055 | 16 a 80 ca | RUE DU GENERAL DE GAULLE |
| THANN | 36 | 0077 | 0 a 20 ca | RUE DU GENERAL DE GAULLE |
| THANN | 36 | 0084 | 0 a 92 ca | RUE DU GENERAL DE GAULLE |
| THANN | 51 | 0070 | 3 a 80 ca | BD AUGUSTE SCHEURER KESTNER |
| URBÈS | 03 | 0222 | 2 a 17 ca | GR GRAND RUE |
| URBÈS | 03 | 0317 | 2 a 64 ca | GR GRAND RUE |
| URBÈS | 03 | 0469 | 0 a 07 ca | KAPELLMATT |
| URBÈS | 03 | 0470 | 0 a 19 ca | KAPELLMATT |
| URBÈS | 03 | 0471 | 14 a 67 ca | KAPELLMATT |
| URBÈS | 05 | 0146 | 15 a 04 ca | BUSCHMATTFOSS |
| URBÈS | 06 | 0137 | 14 a 39 ca | TETE DES ALLEMANDS |
| URBÈS | 06 | 0138 | 2 a 65 ca | TETE DES ALLEMANDS |
| URBÈS | 06 | 0139 | 56 a 16 ca | TETE DES ALLEMANDS |
| URBÈS | 06 | 0140 | 21 a 18 ca | TETE DES ALLEMANDS |
| URBÈS | 06 | 0141 | 0 a 34 ca | TETE DES ALLEMANDS |
| URBÈS | 06 | 0142 | 21 a 04 ca | TETE DES ALLEMANDS |
| URBÈS | 06 | 0143 | 7 a 62 ca | TETE DES ALLEMANDS |
| URBÈS | 06 | 0144 | 5 a 07 ca | TETE DES ALLEMANDS |
| URBÈS | 06 | 0145 | 6 a 57 ca | TETE DES ALLEMANDS |
| URBÈS | 06 | 0146 | 2 a 62 ca | TETE DES ALLEMANDS |
| URBÈS | 06 | 0147 | 5 a 11 ca | MAHREL |
| URBÈS | 06 | 0148 | 2 a 36 ca | MAHREL |
| URBÈS | 06 | 0149 | 3 a 34 ca | MAHREL |
| URBÈS | 06 | 0150 | 1 a 27 ca | MAHREL |
| URBÈS | 06 | 0151 | 4 a 27 ca | STEINKOPF |
| URBÈS | 06 | 0163 | 2 a 36 ca | TETE DES ALLEMANDS |
| URBÈS | 06 | 0164 | 3 a 01 ca | TETE DES ALLEMANDS |
| URBÈS | 06 | 0166 | 3 a 38 ca | STEINWALD |
| URBÈS | 06 | 0167 | 1 a 85 ca | MAHREL |
| URBÈS | 06 | 0168 | 10 a 20 ca | MAHREL |
| URBÈS | 06 | 0169 | 1 a 83 ca | STEINWALD |
| URBÈS | 06 | 0170 | 3 a 37 ca | STEINWALD |
| URBÈS | 06 | 0171 | 1 a 01 ca | STEINWALD |
| URBÈS | 06 | 0172 | 2 a 34 ca | STEINWALD |
| URBÈS | 06 | 0173 | 2 a 14 ca | STEINWALD |
| URBÈS | 06 | 0174 | 1 a 27 ca | STEINWALD |
| URBÈS | 06 | 0175 | 9 a 38 ca | STEINWALD |
| URBÈS | 06 | 0176 | 3 a 15 ca | STEINWALD |
| URBÈS | 06 | 0177 | 1 a 37 ca | STEINWALD |
| URBÈS | 06 | 0178 | 0 a 56 ca | STEINWALD |
| URBÈS | 06 | 0179 | 1 a 20 ca | STEINWALD |
| URBÈS | 06 | 0180 | 2 a 78 ca | STEINWALD |
| URBÈS | 06 | 0181 | 6 a 45 ca | STEINWALD |
| URBÈS | 07 | 0081 | 0 a 31 ca | DARAIN |
| URBÈS | 07 | 0082 | 10 a 06 ca | DARAIN |
| URBÈS | 07 | 0083 | 3 a 10 ca | DARAIN |
| URBÈS | 07 | 0084 | 22 a 46 ca | DARAIN |
| URBÈS | 07 | 0085 | 6 a 56 ca | DARAIN |
| URBÈS | 07 | 0086 | 6 a 93 ca | DARAIN |
| URBÈS | 07 | 0087 | 2 a 26 ca | DARAIN |
| URBÈS | 07 | 0088 | 0 a 29 ca | DARAIN |
| URBÈS | 07 | 0089 | 16 a 02 ca | DARAIN |
| URBÈS | 07 | 0090 | 4 a 05 ca | DARAIN |
| URBÈS | 07 | 0091 | 3 a 29 ca | DARAIN |

LISTE DES PARCELLES A TRANSFERER A LA CEA

| COMMUNE | Sect. | Parcelle | Surface | LIEU-DIT |
|-------------|-------|----------|-----------------|-------------------|
| URBÈS | 07 | 0092 | 0 a 81 ca | WAND |
| URBÈS | 07 | 0093 | 58 a 63 ca | WAND |
| URBÈS | 07 | 0094 | 0 a 69 ca | WAND |
| VIEUX-THANN | 12 | 0316 | 1 a 15 ca | AV JOSUE HEILMANN |
| WITTELSHEIM | 35 | 0105 | 52 a 63 ca | HEIDEN |
| WITTELSHEIM | 35 | 0107 | 1 ha 95 a 81 ca | HEIDEN |
| WITTELSHEIM | 35 | 0110 | 13 a 07 ca | HEIDEN |
| WITTELSHEIM | 35 | 0143 | 1 a 99 ca | HEIDEN |
| WITTELSHEIM | 35 | 0144 | 0 a 46 ca | HEIDEN |
| WITTELSHEIM | 35 | 0146 | 0 a 82 ca | HEIDEN |
| WITTELSHEIM | 35 | 0354 | 1 ha 19 a 43 ca | HEIDEN |

ANNEXE 3 : Aires dans les départements 67 et 68

Bas-Rhin :

| | | | |
|-------|-------------------------------|------------------|--------------------------|
| RN 59 | Parking de Hurst | PR 0+450 G | Aire de repos |
| RN 59 | Parking de Hurst | PR 0+450 D | Aire de repos |
| RN 59 | | PR 1+400 D | Aire de repos |
| A35 | Aire du Haut-Koenigsbourg | PR 445+950 D & G | Aire de Service Concédée |
| A35 | Aire de Roeschwoog | PR 219+300 G | Aire de repos |
| A35 | Aire du Landgraben | PR 240+400 D | Aire de repos |
| A35 | Aire de la Pfeffermatt | PR 241+0 G | Aire de repos |
| N 363 | PFD Lauterbourg-Scheibenhardt | PR 0+0 D & G | Plateforme douanière |
| A35 | Aire d'Ostwald | PR 307+570 D | Aire de Service Concédée |
| A35 | Aire d'Ostwald | PR 308+470 G | Aire de Service Concédée |

Haut-Rhin :

| | | | |
|-------|------------------------------------|-----------------|--------------------------|
| RN 59 | Relais du Val d'Argent | PR 8+370 G | Aire de Service Concédée |
| RN 66 | | PR 4+700 D | Aire de repos |
| RN 66 | | PR 4+380 G | Aire de repos |
| RN 66 | | PR 5+720 G | Aire de repos |
| A35 | PFD Saint-Louis | PR 126+50 D & G | Plateforme douanière |
| A36 | PFD Ottmarsheim | PR 119+0 D & G | Plateforme douanière |
| RN 66 | | PR 32+140 D | Aire de repos |
| RN 66 | | PR 34+960 G | Aire de Service Concédée |
| A35 | Aire du Fronholz | PR 71+100 D | Aire de repos |
| A35 | Aire de la Plaine - Niederhergheim | PR 76+800 G | Aire de repos |
| A35 | Aire de Battenheim | PR 93+860 G | Aire de Service Concédée |



Liberté • Égalité • Fraternité
RÉPUBLIQUE FRANÇAISE
PREFET DU BAS-RHIN

ARRÊTÉ PREFECTORAL

Constatant le transfert des routes classées dans le domaine public routier national, et situées sur son territoire, à l'Eurométropole de Strasbourg

Le Préfet de la Région Grand Est
Préfet de la Zone de Défense et de Sécurité Est
Préfet du Bas-Rhin
Officier de la Légion d'Honneur
Commandeur de l'Ordre national du Mérite

VU le code général des collectivités territoriales ;

VU le code général de la propriété des personnes publiques ;

VU le code du domaine de l'État,

VU le code de la voirie routière ;

VU la loi n° 2014-58 du 27 janvier 2014 de modernisation de l'action publique territoriale et d'affirmation des métropoles ;

VU la loi n° 2019-816 du 2 août 2019 relative aux compétences de la Collectivité européenne d'Alsace ; notamment son article 6 ;

VU le décret n° 2005-1499 du 5 décembre 2005 modifié relatif à la consistance du réseau routier national ;

VU le décret du 22 juin 2017 portant nomination de M. Jean-Luc MARX en qualité de Préfet de la Région Grand- Est, Préfet du Bas-Rhin ;

CONSIDÉRANT qu'en application de l'article 6 de la loi du 2 août 2019, le transfert des routes classées dans le domaine public routier national à l'Eurométropole de Strasbourg est constaté par arrêté du représentant de l'État dans le département du Bas-Rhin.

SUR proposition du secrétaire général de la préfecture du Bas-Rhin ;

ARRÊTE

Article 1er :

Sont transférés à l'Eurométropole de Strasbourg, à titre gratuit :

- les routes et autoroutes non concédées, classées dans le domaine public routier national et situées sur son territoire, avec leurs dépendances et accessoires.
- le domaine privé de l'État affecté à l'entretien, à l'exploitation et à la gestion du domaine public routier national.

Ces transferts sont matérialisés selon le plan joint (annexe 1) et constitués des parcelles propriété de l'État (annexe 2):

- L'autoroute **A 4**, du PR 0+000 (entre la section concédée de cette même autoroute à Reichstett) au PR 6+1012 (prolongement par l'autoroute A35 à Schiltigheim) ;
- L'autoroute **A 35**, du PR 300+000 (prolongement de A4 à Schiltigheim) au PR 317+57 (limites entre les communes d'Entzheim et de Duppigheim) ;

L'autoroute **A 351**, en totalité, du PR 0+000 (dispositif d'échange avec l'autoroute A35 à Strasbourg) au PR 4+812 (intersection avec N4 à Wolfisheim) ;

- La **RN 4**, du PR 35+784 (limite entre les communes d'Ittenheim et Oberschaeffolsheim) au PR 38+317 (intersection avec A351 à Wolfisheim) ;
- La **RN4**, du PR 44+000 (dispositif d'échange avec A35 à Strasbourg) au PR 45+522 (intersection avec voirie urbaine à Strasbourg) ;
- La section française du **Pont de l'Europe** sur le Rhin, entre la France et l'Allemagne, situé sur l'Avenue du Pont de l'Europe (ex RN4) ;
- La **RN 83**, en totalité, du PR 39+000 (dispositif d'échange avec N353 à Fegersheim) au PR 42+387 (dispositif d'échange avec A35 à Geispolsheim) ;
- La **RN 353**, en totalité, du PR 3+000 (dispositif d'échange avec N83 à Fegersheim) au PR 8+819 (frontière allemande à Eschau) dont la section française du Pont Pierre Pfimlin sur le Rhin, entre la France et l'Allemagne ;
- La **RN 2350**, en totalité, du PR 0+000 (intersection avec A35 à Strasbourg) au PR 0+495 (intersection avec une voirie de l'Eurométropole de Strasbourg au droit de la bretelle de sortie en direction de Haguenau à Strasbourg).

Les routes et autoroutes non concédées précitées, sont déclassées du domaine public routier de l'Etat et reclassées dans le domaine public routier de l'Eurométropole de Strasbourg.

Le transfert des portions d'autoroutes concernées emporte leur déclassement de la catégorie des autoroutes.

Article 2 :

Sont considérés comme parties intégrantes du domaine public routier transféré à l'Eurométropole de Strasbourg les dépendances et accessoires utiles au fonctionnement des services d'entretien et d'exploitation, et notamment les :

- bassins de rétention d'eau et ouvrages annexes de traitement ;
- aires d'arrêt ;
- voies de désenclavement ;
- parcelles utilisées pour des mesures compensatoires.

Article 3 :

Le domaine privé de l'État affecté à l'entretien, à l'exploitation et à la gestion du domaine public routier national mentionné à l'article 1 est aussi transféré à l'Eurométropole de Strasbourg.

Article 4:

Tous les droits, servitudes et obligations à la charge de l'État, relatifs à la gestion du réseau routier national sont transférés à l'Eurométropole de Strasbourg.

Sont notamment visés, pour le domaine public routier et le domaine privé routier, les concessions, les conventions d'occupation précaires, les autorisations d'occupation temporaire, les baux.

Article 5 :

Conformément au 4^e alinéa du II de l'article 6 de la loi du 2 août 2019, les terrains acquis par l'État en vue de l'aménagement des routes transférées sont cédés, à titre gratuit, à l'Eurométropole de Strasbourg.

Article 6 :

La liste des parcelles propriété de l'État visées à l'article 1, et détaillées en annexe 2, pourra être complétée à l'issue de la délimitation du domaine public autoroutier concédé (DPAC) du contournement ouest de Strasbourg (COS ou autoroute A355) par les parcelles mises à disposition du concessionnaire ARCOS pendant la phase de travaux et non intégrées finalement au DPAC. La délimitation du DPAC intervient dans les 24 mois qui suivent la mise en service de l'infrastructure.

Article 7 :

La 2^e phase de la Rocade Sud de Strasbourg, RN353, entre le PR 3+000 (dispositif d'échange avec N83 à Fegersheim) et le diffuseur n°7 de Geispolsheim sur l'A35 (PR 312+200, échanges avec les RD400 et RD401) est également transférée avec ses accessoires et dépendances à l'Eurométropole de Strasbourg. Par dérogation aux articles 1, 3 et 4 du présent arrêté, ce transfert est opéré après sa mise en service. Les modalités sont définies par un arrêté préfectoral complémentaire, pris avant le 31 décembre 2020.

Article 8 :

Le présent arrêté pourra être complété pour prévoir le transfert, à titre gratuit, à l'Eurométropole de Strasbourg, de toute parcelle visée à l'article 1^{er} du présent arrêté et non répertoriée en annexe.

À ce titre, pourront notamment être transférées à l'Eurométropole de Strasbourg, les parcelles liées aux projets routiers non achevés à la date de publication du présent arrêté.

Article 9 :

Le présent arrêté entre en vigueur le 1^{er} janvier 2021.

Article 10 :

Le secrétaire général de la préfecture du Bas-Rhin, le directeur Interdépartemental des routes est, le président de l'Eurométropole de Strasbourg, sont chargés, chacun en ce qui les concerne, de l'exécution du présent arrêté qui sera publié au recueil des actes administratifs de la Préfecture du Bas-Rhin.

Il sera notifié, pour information, au président de l'Eurométropole de Strasbourg.

Fait à Strasbourg, le 31 DEC. 2019

Le préfet



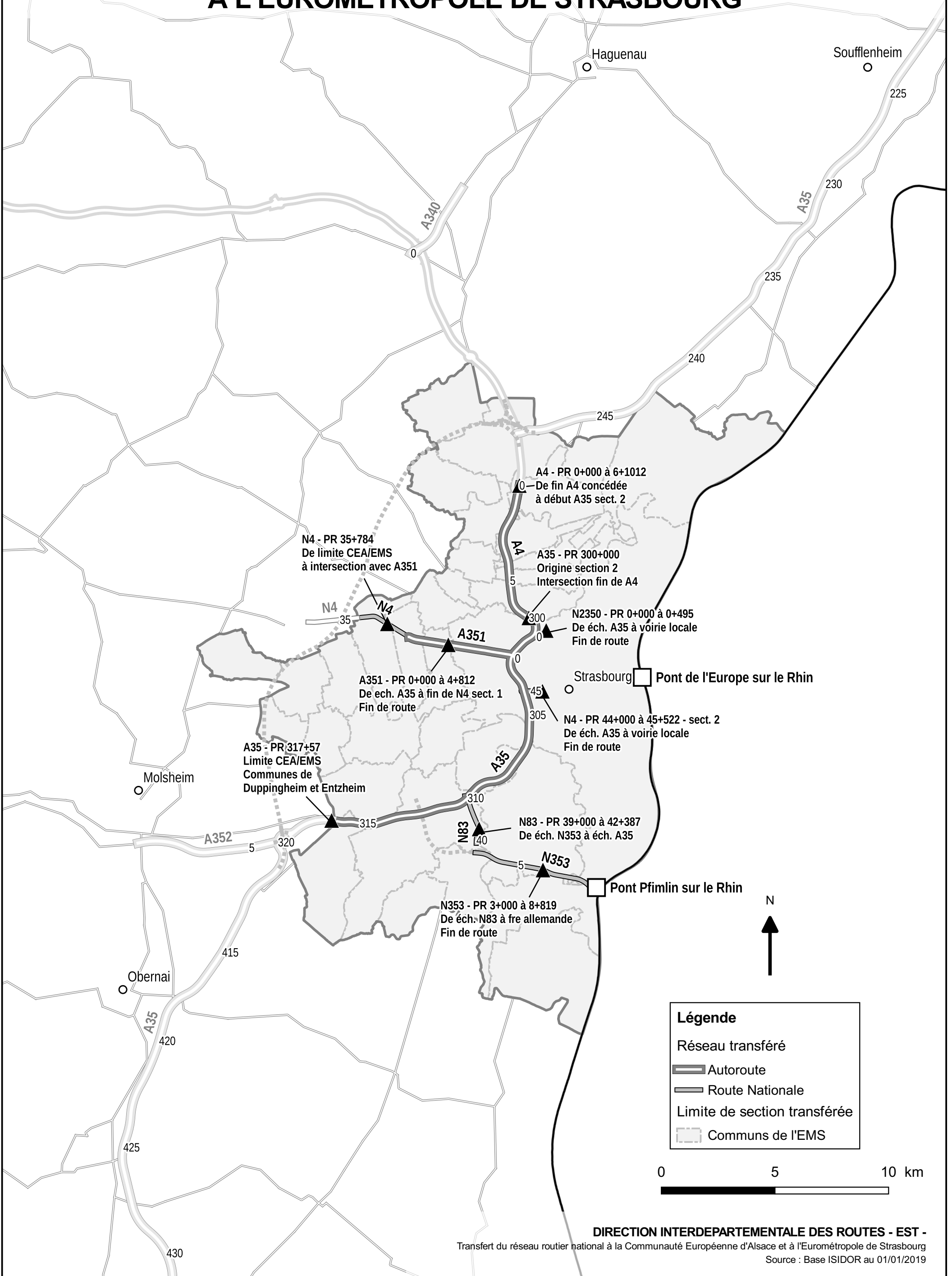
Jean-Luc MARX

Conformément aux dispositions de l'article R.421-5 du code de justice administrative, la présente décision peut faire l'objet d'un recours contentieux devant le tribunal Administratif dans un délai de deux mois à compter de sa publication. Cette requête peut être formulée sur le site www.telerecours.fr.

Dans ce même délai, un recours gracieux peut également être exercé auprès des services.

Ce recours gracieux interrompt le délai du recours contentieux, qui ne courra à nouveau qu'à compter de l'intervention de la réponse. Il est rappelé, à cet égard, qu'en application de l'article R.421-2 du code précité « le silence gardé pendant plus de deux mois sur une réclamation par l'autorité compétente vaut décision de rejet »

DÉPARTEMENT DU BAS-RHIN RÉSEAU ROUTIER NATIONAL NON CONCÉDÉ TRANSFÉRÉ À L'EUROMÉTROPOLE DE STRASBOURG



**ANNEXE 2 : Liste des parcelles propriété de l'Etat à transférer à l'Eurométropole de
Strasbourg**

| | COMMUNE | Section | Parcelle | Surface (are) |
|----|----------------|----------------|-----------------|----------------------|
| 1 | BISCHHEIM | 23 | 36 | 4,03 |
| 2 | BISCHHEIM | 23 | 37 | 4,26 |
| 3 | BISCHHEIM | 23 | 38 | 4,83 |
| 4 | BISCHHEIM | 23 | 171/38 | 0,73 |
| 5 | BISCHHEIM | 23 | 207/91 | 1,04 |
| 6 | BISCHHEIM | 23 | 230/82 | 7,46 |
| 7 | BISCHHEIM | 23 | 300/91 | 3,70 |
| 8 | BISCHHEIM | 23 | 396/34 | 0,08 |
| 9 | BISCHHEIM | 23 | 397/34 | 482,03 |
| 10 | BLAESHEIM | 64 | 365 | 28,40 |
| 11 | BLAESHEIM | 64 | 366 | 10,80 |
| 12 | BLAESHEIM | 64 | 367 | 15,80 |
| 13 | BLAESHEIM | 64 | 368 | 39,00 |
| 14 | BLAESHEIM | 64 | 369 | 3,20 |
| 15 | BLAESHEIM | 64 | 370 | 74,40 |
| 16 | BLAESHEIM | 64 | 371 | 4,10 |
| 17 | BLAESHEIM | 64 | 434/372 | 74,42 |
| 18 | BLAESHEIM | 64 | 437/373 | 22,11 |
| 19 | BLAESHEIM | 64 | 440/374 | 0,92 |
| 20 | BLAESHEIM | 64 | 443/375 | 56,69 |
| 21 | BLAESHEIM | 64 | 446/376 | 14,01 |
| 22 | BLAESHEIM | 64 | 448/377 | 5,40 |
| 23 | BLAESHEIM | 64 | 450/378 | 2,95 |
| 24 | BLAESHEIM | 64 | 452/379 | 10,51 |
| 25 | BLAESHEIM | 64 | 454/380 | 8,26 |
| 26 | BLAESHEIM | 64 | 456/381 | 0,69 |
| 27 | BLAESHEIM | 64 | 458/382 | 0,52 |
| 28 | BLAESHEIM | 64 | 460/383 | 1,91 |
| 29 | BLAESHEIM | 64 | 462/387 | 1,02 |
| 30 | BLAESHEIM | 64 | 464/388 | 0,64 |
| 31 | BLAESHEIM | 64 | 466/389 | 0,02 |
| 32 | BLAESHEIM | 64 | 470/419 | 0,92 |
| 33 | BLAESHEIM | 64 | 472/376 | 16,79 |
| 34 | BLAESHEIM | 64 | 474/377 | 0,91 |
| 35 | BLAESHEIM | 69 | 27 | 6,29 |
| 36 | ECKBOLSHEIM | 30 | 90 | 18,72 |
| 37 | ECKBOLSHEIM | 30 | 91 | 40,30 |
| 38 | ECKBOLSHEIM | 30 | 92 | 24,07 |
| 39 | ECKBOLSHEIM | 30 | 93 | 14,64 |
| 40 | ECKBOLSHEIM | 30 | 130/64 | 2,45 |
| 41 | ECKBOLSHEIM | 30 | 132/62 | 2,37 |
| 42 | ECKBOLSHEIM | 30 | 134/63 | 59,90 |
| 43 | ECKBOLSHEIM | 30 | 136/64 | 84,42 |
| 44 | ECKBOLSHEIM | 30 | 137/64 | 2,61 |
| 45 | ECKBOLSHEIM | 30 | 139/71 | 0,23 |
| 46 | ECKBOLSHEIM | 30 | 141/87 | 7,81 |
| 47 | ECKBOLSHEIM | 30 | 143/88 | 4,98 |
| 48 | ECKBOLSHEIM | 30 | 144/89 | 0,30 |
| 49 | ECKBOLSHEIM | 30 | 146/89 | 5,84 |
| 50 | ECKBOLSHEIM | 30 | 148/94 | 63,19 |
| 51 | ECKBOLSHEIM | 30 | 150/95 | 36,95 |
| 52 | ECKBOLSHEIM | 30 | 152/96 | 2,79 |
| 53 | ECKBOLSHEIM | 30 | 154/97 | 5,15 |
| 54 | ECKBOLSHEIM | 30 | 156/96 | 13,43 |
| 55 | ECKBOLSHEIM | 30 | 158/99 | 12,14 |

**ANNEXE 2 : Liste des parcelles propriété de l'Etat à transférer à l'Eurométropole de
Strasbourg**

| | COMMUNE | Section | Parcelle | Surface (are) |
|-----|----------------|----------------|-----------------|----------------------|
| 56 | ECKBOLSHEIM | 30 | 160/100 | 4,14 |
| 57 | ECKBOLSHEIM | 30 | 162/101 | 7,02 |
| 58 | ECKBOLSHEIM | 30 | 164/102 | 44,61 |
| 59 | ECKBOLSHEIM | 30 | 166/103 | 5,36 |
| 60 | ECKBOLSHEIM | 30 | 168/110 | 5,90 |
| 61 | ECKBOLSHEIM | 30 | 170/111 | 14,64 |
| 62 | ECKBOLSHEIM | 30 | 172/129 | 13,52 |
| 63 | ECKBOLSHEIM | 30 | 174/121 | 1,06 |
| 64 | ECKBOLSHEIM | 30 | 176/122 | 7,58 |
| 65 | ECKBOLSHEIM | 32 | 7 | 8,15 |
| 66 | ECKBOLSHEIM | 32 | 8 | 21,39 |
| 67 | ECKBOLSHEIM | 32 | 9 | 45,16 |
| 68 | ECKBOLSHEIM | 32 | 39 | 41,03 |
| 69 | ECKBOLSHEIM | 32 | 90/81 | 2,18 |
| 70 | ECKBOLSHEIM | 32 | 93/4 | 0,62 |
| 71 | ECKBOLSHEIM | 32 | 95/5 | 8,22 |
| 72 | ECKBOLSHEIM | 32 | 97/6 | 21,29 |
| 73 | ECKBOLSHEIM | 32 | 99/10 | 34,78 |
| 74 | ECKBOLSHEIM | 32 | 101/19 | 22,28 |
| 75 | ECKBOLSHEIM | 32 | 104/37 | 7,68 |
| 76 | ECKBOLSHEIM | 32 | 106/38 | 15,88 |
| 77 | ECKBOLSHEIM | 32 | 108/40 | 10,15 |
| 78 | ECKBOLSHEIM | 32 | 110/41 | 5,80 |
| 79 | ECKBOLSHEIM | 32 | 112/42 | 0,28 |
| 80 | ECKBOLSHEIM | 32 | 113/39 | 2,42 |
| 81 | ECKBOLSHEIM | 32 | 114/71 | 2,06 |
| 82 | ECKBOLSHEIM | 32 | 116/71 | 21,60 |
| 83 | ECKBOLSHEIM | 32 | 119/72 | 19,73 |
| 84 | ECKBOLSHEIM | 32 | 122/73 | 34,49 |
| 85 | ECKBOLSHEIM | 32 | 125/74 | 31,11 |
| 86 | ECKBOLSHEIM | 32 | 128/75 | 7,74 |
| 87 | ECKBOLSHEIM | 32 | 131/76 | 18,95 |
| 88 | ECKBOLSHEIM | 32 | 134/82 | 5,79 |
| 89 | ECKBOLSHEIM | 32 | 135/82 | 0,07 |
| 90 | ECKBOLSHEIM | 32 | 137/84 | 0,03 |
| 91 | ECKBOLSHEIM | 32 | 139/80 | 2,16 |
| 92 | ECKBOLSHEIM | 32 | 141/71 | 0,13 |
| 93 | ECKBOLSHEIM | 32 | 142/71 | 0,19 |
| 94 | ECKBOLSHEIM | 32 | 144/71 | 0,65 |
| 95 | ECKBOLSHEIM | 32 | 146/71 | 0,98 |
| 96 | ECKBOLSHEIM | 32 | 148/72 | 0,53 |
| 97 | ECKBOLSHEIM | 32 | 150/73 | 1,18 |
| 98 | ECKBOLSHEIM | 32 | 152/74 | 0,12 |
| 99 | ENTZHEIM | 32 | 10 | 14,60 |
| 100 | ENTZHEIM | 32 | 11 | 23,30 |
| 101 | ENTZHEIM | 32 | 13 | 4,00 |
| 102 | ENTZHEIM | 32 | 14 | 0,60 |
| 103 | ENTZHEIM | 32 | 15 | 1,00 |
| 104 | ENTZHEIM | 32 | 16 | 2,30 |
| 105 | ENTZHEIM | 32 | 17 | 6,10 |
| 106 | ENTZHEIM | 32 | 18 | 5,70 |
| 107 | ENTZHEIM | 32 | 19 | 12,70 |
| 108 | ENTZHEIM | 32 | 20 | 42,80 |
| 109 | ENTZHEIM | 32 | 21 | 2,40 |
| 110 | ENTZHEIM | 32 | 22 | 17,90 |

**ANNEXE 2 : Liste des parcelles propriété de l'Etat à transférer à l'Eurométropole de
Strasbourg**

| | COMMUNE | Section | Parcelle | Surface (are) |
|-----|----------------|----------------|-----------------|----------------------|
| 111 | ENTZHEIM | 32 | 23 | 17,70 |
| 112 | ENTZHEIM | 32 | 24 | 5,60 |
| 113 | ENTZHEIM | 32 | 25 | 10,10 |
| 114 | ENTZHEIM | 32 | 26 | 4,00 |
| 115 | ENTZHEIM | 32 | 27 | 2,60 |
| 116 | ENTZHEIM | 32 | 28 | 1,70 |
| 117 | ENTZHEIM | 32 | 29 | 1,50 |
| 118 | ENTZHEIM | 32 | 186 | 4,20 |
| 119 | ENTZHEIM | 32 | 202/14 | 5,60 |
| 120 | ENTZHEIM | 32 | 204/13 | 5,90 |
| 121 | ENTZHEIM | 32 | 218/6 | 1,23 |
| 122 | ENTZHEIM | 32 | 220/7 | 1,36 |
| 123 | ENTZHEIM | 32 | 222/8 | 14,10 |
| 124 | ENTZHEIM | 32 | 224/9 | 76,43 |
| 125 | ENTZHEIM | 32 | 225/12 | 1,83 |
| 126 | ENTZHEIM | 32 | 226/12 | 19,77 |
| 127 | ESCHAU | 44 | 116/49 | 13,42 |
| 128 | ESCHAU | 44 | 118/48 | 1,79 |
| 129 | ESCHAU | 44 | 121/51 | 16,49 |
| 130 | ESCHAU | 44 | 123/52 | 14,30 |
| 131 | ESCHAU | 44 | 125/53 | 15,33 |
| 132 | ESCHAU | 44 | 128/54 | 26,90 |
| 133 | ESCHAU | 44 | 131/55 | 12,50 |
| 134 | ESCHAU | 44 | 133/55 | 11,81 |
| 135 | ESCHAU | 44 | 135/55 | 11,60 |
| 136 | ESCHAU | 44 | 137/56 | 45,57 |
| 137 | ESCHAU | 44 | 139/58 | 8,97 |
| 138 | ESCHAU | 44 | 141/58 | 6,69 |
| 139 | ESCHAU | 44 | 143/59 | 4,32 |
| 140 | ESCHAU | 44 | 145/60 | 1,77 |
| 141 | ESCHAU | 44 | 146/61 | 0,09 |
| 142 | ESCHAU | 45 | 68/3 | 0,93 |
| 143 | ESCHAU | 45 | 70/4 | 4,42 |
| 144 | ESCHAU | 45 | 72/4 | 7,08 |
| 145 | ESCHAU | 45 | 74/4 | 9,47 |
| 146 | ESCHAU | 45 | 76/5 | 9,66 |
| 147 | ESCHAU | 45 | 78/6 | 10,38 |
| 148 | ESCHAU | 45 | 80/7 | 10,39 |
| 149 | ESCHAU | 45 | 82/8 | 10,17 |
| 150 | ESCHAU | 45 | 84/13 | 11,24 |
| 151 | ESCHAU | 45 | 86/47 | 16,04 |
| 152 | ESCHAU | 45 | 88/10 | 18,44 |
| 153 | ESCHAU | 45 | 90/11 | 3,88 |
| 154 | ESCHAU | 45 | 92/11 | 12,15 |
| 155 | ESCHAU | 45 | 95/12 | 13,39 |
| 156 | ESCHAU | 45 | 98/12 | 3,37 |
| 157 | ESCHAU | 45 | 100/12 | 4,56 |
| 158 | ESCHAU | 45 | 105/15 | 2,09 |
| 159 | ESCHAU | 45 | 107/15 | 0,48 |
| 160 | ESCHAU | 45 | 109/15 | 1,06 |
| 161 | ESCHAU | 45 | 116/15 | 1,07 |
| 162 | GEISPOLSHHEIM | 26 | 145/8 | 1,42 |
| 163 | GEISPOLSHHEIM | 26 | 146/8 | 0,87 |
| 164 | GEISPOLSHHEIM | 26 | 167/106 | 0,14 |
| 165 | GEISPOLSHHEIM | 26 | 169/104 | 3,39 |

**ANNEXE 2 : Liste des parcelles propriété de l'Etat à transférer à l'Eurométropole de
Strasbourg**

| | COMMUNE | Section | Parcelle | Surface (are) |
|-----|----------------|----------------|-----------------|----------------------|
| 166 | GEISPOLLSHEIM | 26 | 172/103 | 0,48 |
| 167 | GEISPOLLSHEIM | 26 | 175/4 | 10,71 |
| 168 | GEISPOLLSHEIM | 26 | 185/4 | 29,24 |
| 169 | GEISPOLLSHEIM | 26 | 282/4 | 9,61 |
| 170 | GEISPOLLSHEIM | 26 | 283/4 | 234,07 |
| 171 | GEISPOLLSHEIM | 26 | 284/4 | 39,08 |
| 172 | GEISPOLLSHEIM | 27 | 295/191 | 202,33 |
| 173 | GEISPOLLSHEIM | 27 | 313/280 | 5,31 |
| 174 | GEISPOLLSHEIM | 27 | 315/283 | 2,79 |
| 175 | GEISPOLLSHEIM | 27 | 317/282 | 1,75 |
| 176 | GEISPOLLSHEIM | 27 | 332 | 321,32 |
| 177 | GEISPOLLSHEIM | 35 | 151/59 | 13,74 |
| 178 | GEISPOLLSHEIM | 35 | 152/146 | 0,23 |
| 179 | GEISPOLLSHEIM | 35 | 153/83 | 0,21 |
| 180 | GEISPOLLSHEIM | 35 | 157/76 | 14,56 |
| 181 | GEISPOLLSHEIM | 35 | 158/143 | 1,12 |
| 182 | GEISPOLLSHEIM | 35 | 163/39 | 55,99 |
| 183 | GEISPOLLSHEIM | 36 | 37 | 1,03 |
| 184 | GEISPOLLSHEIM | 36 | 38 | 0,80 |
| 185 | GEISPOLLSHEIM | 36 | 39 | 0,40 |
| 186 | GEISPOLLSHEIM | 36 | 40 | 0,13 |
| 187 | GEISPOLLSHEIM | 36 | 60 | 7,32 |
| 188 | GEISPOLLSHEIM | 36 | 74 | 1,61 |
| 189 | GEISPOLLSHEIM | 36 | 80 | 390,92 |
| 190 | GEISPOLLSHEIM | 36 | 113/28 | 0,08 |
| 191 | GEISPOLLSHEIM | 36 | 114/27 | 0,27 |
| 192 | GEISPOLLSHEIM | 36 | 120/99 | 0,24 |
| 193 | GEISPOLLSHEIM | 36 | 121/36 | 1,37 |
| 194 | GEISPOLLSHEIM | 36 | 122/36 | 3,75 |
| 195 | GEISPOLLSHEIM | 36 | 123/36 | 2,68 |
| 196 | GEISPOLLSHEIM | 36 | 124/36 | 2,63 |
| 197 | GEISPOLLSHEIM | 36 | 125/36 | 0,93 |
| 198 | GEISPOLLSHEIM | 36 | 126 | 3,02 |
| 199 | GEISPOLLSHEIM | 36 | 127 | 2,69 |
| 200 | GEISPOLLSHEIM | 36 | 128 | 4,78 |
| 201 | GEISPOLLSHEIM | 36 | 129/36 | 3,09 |
| 202 | GEISPOLLSHEIM | 36 | 130 | 14,19 |
| 203 | GEISPOLLSHEIM | 36 | 131 | 7,17 |
| 204 | GEISPOLLSHEIM | 36 | 132/36 | 18,82 |
| 205 | GEISPOLLSHEIM | 36 | 133/36 | 4,33 |
| 206 | GEISPOLLSHEIM | 36 | 134/36 | 4,36 |
| 207 | GEISPOLLSHEIM | 36 | 135/36 | 2,06 |
| 208 | GEISPOLLSHEIM | 36 | 136/36 | 3,70 |
| 209 | GEISPOLLSHEIM | 36 | 137/36 | 1,24 |
| 210 | GEISPOLLSHEIM | 36 | 138/36 | 0,90 |
| 211 | GEISPOLLSHEIM | 36 | 139/36 | 0,85 |
| 212 | GEISPOLLSHEIM | 36 | 140/36 | 0,87 |
| 213 | GEISPOLLSHEIM | 36 | 141/36 | 1,52 |
| 214 | GEISPOLLSHEIM | 36 | 142/36 | 1,37 |
| 215 | GEISPOLLSHEIM | 36 | 143/36 | 0,66 |
| 216 | GEISPOLLSHEIM | 36 | 144/36 | 0,68 |
| 217 | GEISPOLLSHEIM | 36 | 148/98 | 172,62 |
| 218 | GEISPOLLSHEIM | 36 | 179/84 | 4,80 |
| 219 | GEISPOLLSHEIM | 36 | 180/84 | 0,39 |
| 220 | GEISPOLLSHEIM | 36 | 181/85 | 2,17 |

**ANNEXE 2 : Liste des parcelles propriété de l'Etat à transférer à l'Eurométropole de
Strasbourg**

| | COMMUNE | Section | Parcelle | Surface (are) |
|-----|----------------|----------------|-----------------|----------------------|
| 221 | GEISPOLSHHEIM | 36 | 182/85 | 0,21 |
| 222 | GEISPOLSHHEIM | 36 | 183/86 | 2,12 |
| 223 | GEISPOLSHHEIM | 36 | 184/86 | 0,15 |
| 224 | GEISPOLSHHEIM | 36 | 185/87 | 4,46 |
| 225 | GEISPOLSHHEIM | 36 | 186/87 | 0,21 |
| 226 | GEISPOLSHHEIM | 36 | 188/88 | 0,10 |
| 227 | GEISPOLSHHEIM | 36 | 192/36 | 1,44 |
| 228 | GEISPOLSHHEIM | 36 | 195/62 | 0,31 |
| 229 | GEISPOLSHHEIM | 36 | 196/62 | 1,59 |
| 230 | GEISPOLSHHEIM | 36 | 198/63 | 0,96 |
| 231 | GEISPOLSHHEIM | 36 | 200/64 | 0,33 |
| 232 | GEISPOLSHHEIM | 36 | 202/73 | 0,34 |
| 233 | GEISPOLSHHEIM | 36 | 204/88 | 1,58 |
| 234 | GEISPOLSHHEIM | 36 | 211/103 | 0,27 |
| 235 | GEISPOLSHHEIM | 36 | 212/103 | 0,11 |
| 236 | GEISPOLSHHEIM | 36 | 213/103 | 0,11 |
| 237 | GEISPOLSHHEIM | 36 | 214/103 | 0,12 |
| 238 | GEISPOLSHHEIM | 36 | 215/103 | 0,56 |
| 239 | GEISPOLSHHEIM | 36 | 216/103 | 0,08 |
| 240 | GEISPOLSHHEIM | 36 | 233/36 | 151,19 |
| 241 | GEISPOLSHHEIM | 36 | 236/14 | 4,99 |
| 242 | GEISPOLSHHEIM | 36 | 237/13 | 1,57 |
| 243 | GEISPOLSHHEIM | 36 | 239/17 | 0,03 |
| 244 | GEISPOLSHHEIM | 36 | 241/18 | 0,14 |
| 245 | GEISPOLSHHEIM | 36 | 243/19 | 1,90 |
| 246 | GEISPOLSHHEIM | 36 | 249/11 | 12,20 |
| 247 | GEISPOLSHHEIM | 36 | 250/11 | 40,00 |
| 248 | GEISPOLSHHEIM | 36 | 256/36 | 1,00 |
| 249 | GEISPOLSHHEIM | 36 | 273 | 2,46 |
| 250 | GEISPOLSHHEIM | 37 | 10 | 0,26 |
| 251 | GEISPOLSHHEIM | 37 | 21 | 2,11 |
| 252 | GEISPOLSHHEIM | 37 | 187 | 0,46 |
| 253 | GEISPOLSHHEIM | 37 | 188 | 0,76 |
| 254 | GEISPOLSHHEIM | 37 | 189 | 0,69 |
| 255 | GEISPOLSHHEIM | 37 | 190 | 1,07 |
| 256 | GEISPOLSHHEIM | 37 | 192 | 3,58 |
| 257 | GEISPOLSHHEIM | 37 | 385/189 | 0,46 |
| 258 | GEISPOLSHHEIM | 37 | 386/190 | 0,43 |
| 259 | GEISPOLSHHEIM | 37 | 387/192 | 0,32 |
| 260 | GEISPOLSHHEIM | 37 | 404/8 | 0,02 |
| 261 | GEISPOLSHHEIM | 37 | 405/13 | 0,79 |
| 262 | GEISPOLSHHEIM | 37 | 406/14 | 1,40 |
| 263 | GEISPOLSHHEIM | 37 | 409/23 | 220,19 |
| 264 | GEISPOLSHHEIM | 37 | 421/328 | 0,02 |
| 265 | GEISPOLSHHEIM | 37 | 422/329 | 0,18 |
| 266 | GEISPOLSHHEIM | 37 | 423/330 | 1,20 |
| 267 | GEISPOLSHHEIM | 37 | 431/122 | 13,02 |
| 268 | GEISPOLSHHEIM | 37 | 432/122 | 0,03 |
| 269 | GEISPOLSHHEIM | 37 | 438/23 | 4,52 |
| 270 | GEISPOLSHHEIM | 37 | 440/25 | 0,52 |
| 271 | GEISPOLSHHEIM | 37 | 442/123 | 1,52 |
| 272 | GEISPOLSHHEIM | 37 | 444/124 | 9,48 |
| 273 | GEISPOLSHHEIM | 37 | 446/193 | 2,41 |
| 274 | GEISPOLSHHEIM | 37 | 448/194 | 1,17 |
| 275 | GEISPOLSHHEIM | 37 | 450/195 | 1,17 |

**ANNEXE 2 : Liste des parcelles propriété de l'Etat à transférer à l'Eurométropole de
Strasbourg**

| | COMMUNE | Section | Parcelle | Surface (are) |
|-----|----------------|----------------|-----------------|----------------------|
| 276 | GEISPOLLSHEIM | 37 | 452/196 | 1,11 |
| 277 | GEISPOLLSHEIM | 37 | 454/197 | 1,13 |
| 278 | GEISPOLLSHEIM | 37 | 456/198 | 1,14 |
| 279 | GEISPOLLSHEIM | 37 | 458/199 | 1,16 |
| 280 | GEISPOLLSHEIM | 37 | 460/200 | 1,17 |
| 281 | GEISPOLLSHEIM | 37 | 462/201 | 1,22 |
| 282 | GEISPOLLSHEIM | 37 | 464/202 | 1,04 |
| 283 | GEISPOLLSHEIM | 37 | 466/203 | 1,10 |
| 284 | GEISPOLLSHEIM | 37 | 468/204 | 1,18 |
| 285 | GEISPOLLSHEIM | 37 | 470/205 | 1,29 |
| 286 | GEISPOLLSHEIM | 37 | 472/206 | 4,02 |
| 287 | GEISPOLLSHEIM | 37 | 474/332 | 2,53 |
| 288 | GEISPOLLSHEIM | 37 | 476/334 | 1,61 |
| 289 | GEISPOLLSHEIM | 37 | 478/335 | 0,38 |
| 290 | GEISPOLLSHEIM | 37 | 480/336 | 0,38 |
| 291 | GEISPOLLSHEIM | 37 | 482/338 | 1,54 |
| 292 | GEISPOLLSHEIM | 37 | 484/339 | 0,80 |
| 293 | GEISPOLLSHEIM | 37 | 486/340 | 0,79 |
| 294 | GEISPOLLSHEIM | 37 | 488/341 | 0,79 |
| 295 | GEISPOLLSHEIM | 37 | 490/343 | 1,58 |
| 296 | GEISPOLLSHEIM | 37 | 492/344 | 0,70 |
| 297 | GEISPOLLSHEIM | 37 | 494/347 | 1,28 |
| 298 | GEISPOLLSHEIM | 37 | 496/348 | 0,35 |
| 299 | GEISPOLLSHEIM | 37 | 498/349 | 0,12 |
| 300 | GEISPOLLSHEIM | 37 | 500/350 | 0,07 |
| 301 | GEISPOLLSHEIM | 37 | 502/352 | 0,04 |
| 302 | GEISPOLLSHEIM | 37 | 503/25 | 7,25 |
| 303 | GEISPOLLSHEIM | 37 | 524/199 | 0,09 |
| 304 | GEISPOLLSHEIM | 37 | 526/200 | 0,15 |
| 305 | GEISPOLLSHEIM | 38 | 40 | 0,86 |
| 306 | GEISPOLLSHEIM | 38 | 41 | 1,19 |
| 307 | GEISPOLLSHEIM | 38 | 137/39 | 17,16 |
| 308 | GEISPOLLSHEIM | 38 | 139/25 | 0,09 |
| 309 | GEISPOLLSHEIM | 38 | 141/26 | 0,18 |
| 310 | GEISPOLLSHEIM | 38 | 143/27 | 0,27 |
| 311 | GEISPOLLSHEIM | 38 | 145/28 | 0,75 |
| 312 | GEISPOLLSHEIM | 38 | 147/29 | 0,97 |
| 313 | GEISPOLLSHEIM | 38 | 149/30 | 0,54 |
| 314 | GEISPOLLSHEIM | 38 | 151/31 | 0,53 |
| 315 | GEISPOLLSHEIM | 38 | 153/32 | 0,52 |
| 316 | GEISPOLLSHEIM | 38 | 155/33 | 0,98 |
| 317 | GEISPOLLSHEIM | 38 | 157/35 | 0,50 |
| 318 | GEISPOLLSHEIM | 38 | 159/36 | 0,94 |
| 319 | GEISPOLLSHEIM | 38 | 161/37 | 0,72 |
| 320 | GEISPOLLSHEIM | 38 | 163/38 | 0,72 |
| 321 | GEISPOLLSHEIM | 38 | 165/39 | 0,47 |
| 322 | GEISPOLLSHEIM | 38 | 167/42 | 0,62 |
| 323 | GEISPOLLSHEIM | 38 | 169/43 | 0,38 |
| 324 | GEISPOLLSHEIM | 39 | 19 | 0,51 |
| 325 | GEISPOLLSHEIM | 39 | 20 | 1,78 |
| 326 | GEISPOLLSHEIM | 39 | 21 | 3,29 |
| 327 | GEISPOLLSHEIM | 39 | 65 | 3,34 |
| 328 | GEISPOLLSHEIM | 39 | 66 | 2,95 |
| 329 | GEISPOLLSHEIM | 39 | 67 | 1,95 |
| 330 | GEISPOLLSHEIM | 39 | 68 | 0,76 |

**ANNEXE 2 : Liste des parcelles propriété de l'Etat à transférer à l'Eurométropole de
Strasbourg**

| | COMMUNE | Section | Parcelle | Surface (are) |
|-----|----------------|----------------|-----------------|----------------------|
| 331 | GEISPOLSHHEIM | 39 | 69 | 0,04 |
| 332 | GEISPOLSHHEIM | 39 | 100 | 3,26 |
| 333 | GEISPOLSHHEIM | 39 | 101 | 4,05 |
| 334 | GEISPOLSHHEIM | 39 | 102 | 4,06 |
| 335 | GEISPOLSHHEIM | 39 | 103 | 4,05 |
| 336 | GEISPOLSHHEIM | 39 | 104 | 4,05 |
| 337 | GEISPOLSHHEIM | 39 | 126 | 4,01 |
| 338 | GEISPOLSHHEIM | 39 | 127 | 4,98 |
| 339 | GEISPOLSHHEIM | 39 | 128 | 4,44 |
| 340 | GEISPOLSHHEIM | 39 | 129 | 4,42 |
| 341 | GEISPOLSHHEIM | 39 | 130 | 4,20 |
| 342 | GEISPOLSHHEIM | 39 | 131 | 3,62 |
| 343 | GEISPOLSHHEIM | 39 | 132 | 7,87 |
| 344 | GEISPOLSHHEIM | 39 | 133 | 3,66 |
| 345 | GEISPOLSHHEIM | 39 | 134 | 3,57 |
| 346 | GEISPOLSHHEIM | 39 | 135 | 3,47 |
| 347 | GEISPOLSHHEIM | 39 | 136 | 6,98 |
| 348 | GEISPOLSHHEIM | 39 | 137 | 3,45 |
| 349 | GEISPOLSHHEIM | 39 | 138 | 6,56 |
| 350 | GEISPOLSHHEIM | 39 | 139 | 1,11 |
| 351 | GEISPOLSHHEIM | 39 | 170 | 1,56 |
| 352 | GEISPOLSHHEIM | 39 | 171 | 3,36 |
| 353 | GEISPOLSHHEIM | 39 | 172 | 7,00 |
| 354 | GEISPOLSHHEIM | 39 | 173 | 3,39 |
| 355 | GEISPOLSHHEIM | 39 | 174 | 3,27 |
| 356 | GEISPOLSHHEIM | 39 | 175 | 10,40 |
| 357 | GEISPOLSHHEIM | 39 | 176 | 2,16 |
| 358 | GEISPOLSHHEIM | 39 | 177 | 2,21 |
| 359 | GEISPOLSHHEIM | 39 | 178 | 2,38 |
| 360 | GEISPOLSHHEIM | 39 | 179 | 3,41 |
| 361 | GEISPOLSHHEIM | 39 | 180 | 4,42 |
| 362 | GEISPOLSHHEIM | 39 | 181 | 4,60 |
| 363 | GEISPOLSHHEIM | 39 | 182 | 6,75 |
| 364 | GEISPOLSHHEIM | 39 | 183 | 16,75 |
| 365 | GEISPOLSHHEIM | 39 | 240 | 79,15 |
| 366 | GEISPOLSHHEIM | 39 | 245 | 2,14 |
| 367 | GEISPOLSHHEIM | 39 | 246 | 0,50 |
| 368 | GEISPOLSHHEIM | 39 | 292/174 | 3,00 |
| 369 | GEISPOLSHHEIM | 39 | 294/181 | 4,67 |
| 370 | GEISPOLSHHEIM | 39 | 322/97 | 0,04 |
| 371 | GEISPOLSHHEIM | 39 | 323/98 | 0,09 |
| 372 | GEISPOLSHHEIM | 39 | 324/99 | 0,19 |
| 373 | GEISPOLSHHEIM | 39 | 325/99 | 0,62 |
| 374 | GEISPOLSHHEIM | 39 | 329/284 | 0,01 |
| 375 | GEISPOLSHHEIM | 39 | 332/285 | 0,09 |
| 376 | GEISPOLSHHEIM | 39 | 349/247 | 1,57 |
| 377 | GEISPOLSHHEIM | 39 | 351/278 | 407,05 |
| 378 | GEISPOLSHHEIM | 39 | 353/285 | 0,33 |
| 379 | GEISPOLSHHEIM | 39 | 355/22 | 2,17 |
| 380 | GEISPOLSHHEIM | 39 | 357/23 | 1,42 |
| 381 | GEISPOLSHHEIM | 39 | 359/62 | 0,49 |
| 382 | GEISPOLSHHEIM | 39 | 361/63 | 1,41 |
| 383 | GEISPOLSHHEIM | 39 | 363/64 | 2,35 |
| 384 | GEISPOLSHHEIM | 39 | 365/105 | 1,36 |
| 385 | GEISPOLSHHEIM | 39 | 367/106 | 0,18 |

**ANNEXE 2 : Liste des parcelles propriété de l'Etat à transférer à l'Eurométropole de
Strasbourg**

| | COMMUNE | Section | Parcelle | Surface (are) |
|-----|----------------|----------------|-----------------|----------------------|
| 386 | GEISPOLSHHEIM | 40 | 116 | 78,96 |
| 387 | GEISPOLSHHEIM | 40 | 284/21 | 0,69 |
| 388 | GEISPOLSHHEIM | 40 | 286/80 | 0,48 |
| 389 | GEISPOLSHHEIM | 40 | 288/81 | 0,67 |
| 390 | GEISPOLSHHEIM | 40 | 290/89 | 0,28 |
| 391 | GEISPOLSHHEIM | 40 | 292/90 | 0,30 |
| 392 | GEISPOLSHHEIM | 40 | 294/91 | 0,31 |
| 393 | GEISPOLSHHEIM | 40 | 295/95 | 0,22 |
| 394 | GEISPOLSHHEIM | 40 | 296/95 | 0,25 |
| 395 | GEISPOLSHHEIM | 41 | 37 | 0,54 |
| 396 | GEISPOLSHHEIM | 41 | 86 | 82,01 |
| 397 | GEISPOLSHHEIM | 41 | 92/1 | 70,87 |
| 398 | GEISPOLSHHEIM | 41 | 99/38 | 1,31 |
| 399 | GEISPOLSHHEIM | 41 | 100/39 | 0,82 |
| 400 | GEISPOLSHHEIM | 41 | 101/40 | 0,41 |
| 401 | GEISPOLSHHEIM | 41 | 102/41 | 0,01 |
| 402 | GEISPOLSHHEIM | 41 | 110/68 | 0,07 |
| 403 | GEISPOLSHHEIM | 41 | 112/73 | 0,33 |
| 404 | GEISPOLSHHEIM | 41 | 118/7 | 0,54 |
| 405 | GEISPOLSHHEIM | 41 | 120/8 | 0,29 |
| 406 | GEISPOLSHHEIM | 41 | 124/12 | 0,33 |
| 407 | GEISPOLSHHEIM | 41 | 126/15 | 0,34 |
| 408 | GEISPOLSHHEIM | 41 | 128/19 | 0,38 |
| 409 | GEISPOLSHHEIM | 41 | 130/20 | 0,38 |
| 410 | GEISPOLSHHEIM | 41 | 132/22 | 0,63 |
| 411 | GEISPOLSHHEIM | 41 | 134/25 | 0,83 |
| 412 | GEISPOLSHHEIM | 41 | 135/26 | 0,45 |
| 413 | GEISPOLSHHEIM | 41 | 136/26 | 0,39 |
| 414 | GEISPOLSHHEIM | 41 | 138/31 | 0,50 |
| 415 | GEISPOLSHHEIM | 41 | 140/33 | 0,51 |
| 416 | GEISPOLSHHEIM | 41 | 142/34 | 0,66 |
| 417 | GEISPOLSHHEIM | 41 | 144/35 | 0,92 |
| 418 | GEISPOLSHHEIM | 41 | 146/36 | 1,15 |
| 419 | GEISPOLSHHEIM | 41 | 148/37 | 1,38 |
| 420 | GEISPOLSHHEIM | 41 | 192/76 | 0,22 |
| 421 | GEISPOLSHHEIM | 41 | 193/76 | 3,71 |
| 422 | GEISPOLSHHEIM | 41 | 243/38 | 0,83 |
| 423 | GEISPOLSHHEIM | 41 | 245/39 | 0,96 |
| 424 | GEISPOLSHHEIM | 41 | 247/40 | 0,86 |
| 425 | GEISPOLSHHEIM | 41 | 249/41 | 1,33 |
| 426 | GEISPOLSHHEIM | 41 | 251/42 | 0,87 |
| 427 | GEISPOLSHHEIM | 41 | 253/43 | 1,36 |
| 428 | GEISPOLSHHEIM | 41 | 255/44 | 0,75 |
| 429 | GEISPOLSHHEIM | 41 | 257/45 | 0,46 |
| 430 | GEISPOLSHHEIM | 41 | 265/30 | 0,55 |
| 431 | GEISPOLSHHEIM | 42 | 56 | 98,20 |
| 432 | GEISPOLSHHEIM | 42 | 73/34 | 16,51 |
| 433 | GEISPOLSHHEIM | 42 | 102/14 | 12,21 |
| 434 | GEISPOLSHHEIM | 42 | 116/3 | 0,44 |
| 435 | GEISPOLSHHEIM | 42 | 118/3 | 4,10 |
| 436 | GEISPOLSHHEIM | 42 | 125/3 | 1,03 |
| 437 | GEISPOLSHHEIM | 42 | 127/3 | 4,00 |
| 438 | GEISPOLSHHEIM | 42 | 129/3 | 0,56 |
| 439 | GEISPOLSHHEIM | 42 | 131/3 | 4,45 |
| 440 | GEISPOLSHHEIM | 42 | 142/15 | 8,24 |

**ANNEXE 2 : Liste des parcelles propriété de l'Etat à transférer à l'Eurométropole de
Strasbourg**

| | COMMUNE | Section | Parcelle | Surface (are) |
|-----|------------------------|----------------|-----------------|----------------------|
| 441 | GEISPOLLSHEIM | 42 | 144/34 | 2,36 |
| 442 | GEISPOLLSHEIM | 42 | 148/34 | 0,53 |
| 443 | GEISPOLLSHEIM | 42 | 150/34 | 3,85 |
| 444 | GEISPOLLSHEIM | 42 | 152/34 | 3,73 |
| 445 | GEISPOLLSHEIM | 42 | 154/34 | 3,48 |
| 446 | GEISPOLLSHEIM | 42 | 156/34 | 1,13 |
| 447 | GEISPOLLSHEIM | 42 | 159/57 | 0,39 |
| 448 | GEISPOLLSHEIM | AN | 352 | 18,70 |
| 449 | GEISPOLLSHEIM | AP | 138 | 105,40 |
| 450 | GEISPOLLSHEIM | AP | 200 | 134,91 |
| 451 | GEISPOLLSHEIM | AS | 239 | 30,84 |
| 452 | GEISPOLLSHEIM | AS | 255/242 | 7,64 |
| 453 | GEISPOLLSHEIM | AS | 263 | 226,74 |
| 454 | GEISPOLLSHEIM | AS | 265 | 145,84 |
| 455 | GEISPOLLSHEIM | AS | 266 | 0,88 |
| 456 | GEISPOLLSHEIM | AS | 267 | 21,26 |
| 457 | GEISPOLLSHEIM | AS | 268 | 86,08 |
| 458 | GEISPOLLSHEIM | AS | 269 | 69,09 |
| 459 | GEISPOLLSHEIM | AS | 272/420 | 50,90 |
| 460 | HOENHEIM | 11 | 60 | 2,64 |
| 461 | HOENHEIM | 11 | 61 | 2,54 |
| 462 | HOENHEIM | 11 | 62 | 3,78 |
| 463 | HOENHEIM | 11 | 63 | 6,01 |
| 464 | HOENHEIM | 11 | 64 | 2,51 |
| 465 | HOENHEIM | 11 | 65 | 2,54 |
| 466 | HOENHEIM | 11 | 66 | 3,63 |
| 467 | HOENHEIM | 11 | 120/63 | 3,00 |
| 468 | HOENHEIM | 11 | 133/78 | 2,23 |
| 469 | HOENHEIM | 11 | 134/79 | 0,92 |
| 470 | HOENHEIM | 11 | 135/80 | 2,66 |
| 471 | HOENHEIM | 11 | 143/87 | 321,32 |
| 472 | ILLKIRCH-GRAFFENSTADEN | 18 | 14 | 23,77 |
| 473 | ILLKIRCH-GRAFFENSTADEN | 18 | 15 | 0,07 |
| 474 | ILLKIRCH-GRAFFENSTADEN | 18 | 174/23 | 423,71 |
| 475 | ILLKIRCH-GRAFFENSTADEN | 18 | 183/6 | 1,88 |
| 476 | ILLKIRCH-GRAFFENSTADEN | 22 | 143/117 | 13,05 |
| 477 | ILLKIRCH-GRAFFENSTADEN | 22 | 144/117 | 2,10 |
| 478 | ILLKIRCH-GRAFFENSTADEN | 22 | 145/119 | 7,03 |
| 479 | ILLKIRCH-GRAFFENSTADEN | 22 | 146/119 | 1,03 |
| 480 | ILLKIRCH-GRAFFENSTADEN | 22 | 147/108 | 24,88 |
| 481 | ILLKIRCH-GRAFFENSTADEN | 22 | 148/108 | 2,76 |
| 482 | ILLKIRCH-GRAFFENSTADEN | 22 | 149/109 | 0,52 |
| 483 | ILLKIRCH-GRAFFENSTADEN | 22 | 150/109 | 0,41 |
| 484 | ILLKIRCH-GRAFFENSTADEN | 24 | 227/123 | 0,47 |
| 485 | ILLKIRCH-GRAFFENSTADEN | 24 | 547/35 | 479,24 |
| 486 | ILLKIRCH-GRAFFENSTADEN | 24 | 548/35 | 33,32 |
| 487 | ILLKIRCH-GRAFFENSTADEN | 25 | 112/6 | 306,87 |
| 488 | MUNDOLSHEIM | 10 | 175/2 | 11,24 |
| 489 | MUNDOLSHEIM | 10 | 189/5 | 245,70 |
| 490 | MUNDOLSHEIM | 24 | 173/131 | 0,25 |
| 491 | MUNDOLSHEIM | 24 | 189/104 | 212,30 |
| 492 | OBERSCHAEFFOLSHEIM | 36 | 371 | 3,20 |
| 493 | OSTWALD | 06 | 147 | 0,38 |
| 494 | OSTWALD | 06 | 229/162 | 110,67 |
| 495 | OSTWALD | 07 | 107/15 | 171,51 |

**ANNEXE 2 : Liste des parcelles propriété de l'Etat à transférer à l'Eurométropole de
Strasbourg**

| | COMMUNE | Section | Parcelle | Surface (are) |
|-----|----------------|----------------|-----------------|----------------------|
| 496 | OSTWALD | 07 | 114/19 | 2,65 |
| 497 | OSTWALD | 07 | 116/22 | 5,11 |
| 498 | OSTWALD | 07 | 118/23 | 3,66 |
| 499 | OSTWALD | 07 | 120/26 | 12,36 |
| 500 | OSTWALD | 07 | 122/27 | 4,60 |
| 501 | OSTWALD | 07 | 124/28 | 8,57 |
| 502 | OSTWALD | 07 | 126/29 | 3,90 |
| 503 | OSTWALD | 07 | 128/30 | 8,29 |
| 504 | OSTWALD | 07 | 130/31 | 9,08 |
| 505 | OSTWALD | 07 | 132/33 | 14,71 |
| 506 | OSTWALD | 07 | 133/15 | 5,14 |
| 507 | OSTWALD | 07 | 174 | 0,70 |
| 508 | OSTWALD | 07 | 175 | 2,71 |
| 509 | OSTWALD | 07 | 176 | 4,50 |
| 510 | OSTWALD | 07 | 177 | 6,01 |
| 511 | OSTWALD | 07 | 178 | 3,42 |
| 512 | OSTWALD | 07 | 179 | 4,75 |
| 513 | OSTWALD | 07 | 180 | 104,41 |
| 514 | OSTWALD | 07 | 181 | 0,57 |
| 515 | OSTWALD | 07 | 182 | 62,66 |
| 516 | OSTWALD | 07 | 183 | 17,84 |
| 517 | OSTWALD | 08 | 319/146 | 6,21 |
| 518 | OSTWALD | 08 | 320/146 | 1,00 |
| 519 | OSTWALD | 08 | 341/185 | 0,43 |
| 520 | OSTWALD | 08 | 342/185 | 0,06 |
| 521 | OSTWALD | 08 | 452/146 | 1,42 |
| 522 | OSTWALD | 08 | 457/114 | 298,09 |
| 523 | OSTWALD | 09 | 398/3 | 7,46 |
| 524 | OSTWALD | 09 | 457/8 | 2,97 |
| 525 | OSTWALD | 09 | 460/50 | 1,00 |
| 526 | OSTWALD | 09 | 461/49 | 4,91 |
| 527 | OSTWALD | 09 | 467/8 | 0,44 |
| 528 | OSTWALD | 09 | 502/50 | 0,31 |
| 529 | OSTWALD | 09 | 683/11 | 5,92 |
| 530 | OSTWALD | 09 | 964/71 | 175,89 |
| 531 | OSTWALD | 09 | 1009/49 | 4,00 |
| 532 | OSTWALD | 09 | 1236/50 | 0,59 |
| 533 | OSTWALD | 10 | 27 | 0,08 |
| 534 | OSTWALD | 10 | 328/174 | 9,44 |
| 535 | OSTWALD | 10 | 331/177 | 192,09 |
| 536 | REICHSTETT | 23 | 67 | 0,96 |
| 537 | REICHSTETT | 23 | 188/134 | 0,11 |
| 538 | REICHSTETT | 23 | 189/135 | 0,26 |
| 539 | REICHSTETT | 23 | 190/136 | 0,82 |
| 540 | REICHSTETT | 23 | 194/140 | 2,51 |
| 541 | REICHSTETT | 23 | 217/28 | 1509,58 |
| 542 | REICHSTETT | 24 | 630/434 | 4,98 |
| 543 | REICHSTETT | 24 | 712/364 | 109,45 |
| 544 | REICHSTETT | 24 | 876/388 | 13,94 |
| 545 | REICHSTETT | 24 | 1176/388 | 811,12 |
| 546 | SCHILTIGHEIM | 47 | 175/44 | 2,49 |
| 547 | SCHILTIGHEIM | 47 | 176/44 | 9,35 |
| 548 | SCHILTIGHEIM | 47 | 188/38 | 1,77 |
| 549 | SCHILTIGHEIM | 47 | 189/45 | 3,40 |
| 550 | SCHILTIGHEIM | 50 | 144/27 | 0,13 |

**ANNEXE 2 : Liste des parcelles propriété de l'Etat à transférer à l'Eurométropole de
Strasbourg**

| | COMMUNE | Section | Parcelle | Surface (are) |
|-----|----------------|----------------|-----------------|----------------------|
| 551 | SCHILTIGHEIM | 50 | 163/49 | 3,28 |
| 552 | SCHILTIGHEIM | 50 | 166/18 | 0,73 |
| 553 | SCHILTIGHEIM | 50 | 185/50 | 32,92 |
| 554 | SCHILTIGHEIM | 50 | 187/4 | 2,17 |
| 555 | SCHILTIGHEIM | 50 | 191/28 | 5,86 |
| 556 | SCHILTIGHEIM | 50 | 193/49 | 37,72 |
| 557 | SCHILTIGHEIM | 50 | 194/49 | 1,18 |
| 558 | SCHILTIGHEIM | 50 | 195/49 | 2,72 |
| 559 | SCHILTIGHEIM | 50 | 196/49 | 0,17 |
| 560 | SCHILTIGHEIM | 51 | 2 | 9,64 |
| 561 | SCHILTIGHEIM | 51 | 81/5 | 0,46 |
| 562 | SCHILTIGHEIM | 51 | 85/5 | 12,37 |
| 563 | SCHILTIGHEIM | 51 | 86 | 0,37 |
| 564 | SCHILTIGHEIM | 51 | 87/7 | 3,22 |
| 565 | SCHILTIGHEIM | 51 | 88/8 | 4,84 |
| 566 | SCHILTIGHEIM | 51 | 89/9 | 4,41 |
| 567 | SCHILTIGHEIM | 51 | 90/10 | 11,35 |
| 568 | SCHILTIGHEIM | 51 | 91/11 | 8,30 |
| 569 | SCHILTIGHEIM | 51 | 92/12 | 12,23 |
| 570 | SCHILTIGHEIM | 51 | 93/13 | 8,94 |
| 571 | SCHILTIGHEIM | 51 | 94/14 | 3,54 |
| 572 | SCHILTIGHEIM | 51 | 95/15 | 3,47 |
| 573 | SCHILTIGHEIM | 51 | 96/16 | 2,77 |
| 574 | SCHILTIGHEIM | 51 | 97/17 | 2,73 |
| 575 | SCHILTIGHEIM | 51 | 98/18 | 8,59 |
| 576 | SCHILTIGHEIM | 51 | 99/19 | 5,60 |
| 577 | SCHILTIGHEIM | 51 | 100/20 | 5,52 |
| 578 | SCHILTIGHEIM | 51 | 101/21 | 4,80 |
| 579 | SCHILTIGHEIM | 51 | 102/22 | 3,55 |
| 580 | SCHILTIGHEIM | 51 | 103/23 | 1,34 |
| 581 | SCHILTIGHEIM | 51 | 104/24 | 0,44 |
| 582 | SCHILTIGHEIM | 51 | 171/2 | 19,07 |
| 583 | SCHILTIGHEIM | 51 | 172/2 | 0,18 |
| 584 | SCHILTIGHEIM | 51 | 173/2 | 0,01 |
| 585 | SCHILTIGHEIM | 51 | 192/41 | 0,99 |
| 586 | SCHILTIGHEIM | 55 | 23 | 1,60 |
| 587 | SCHILTIGHEIM | 55 | 24 | 21,64 |
| 588 | SCHILTIGHEIM | 55 | 25 | 16,69 |
| 589 | SCHILTIGHEIM | 55 | 26 | 22,29 |
| 590 | SCHILTIGHEIM | 55 | 27 | 11,03 |
| 591 | SCHILTIGHEIM | 55 | 28 | 1,14 |
| 592 | SCHILTIGHEIM | 55 | 29 | 8,03 |
| 593 | SCHILTIGHEIM | 55 | 30 | 6,02 |
| 594 | SCHILTIGHEIM | 55 | 34 | 5,98 |
| 595 | SCHILTIGHEIM | 55 | 40 | 2,15 |
| 596 | SCHILTIGHEIM | 55 | 41 | 0,78 |
| 597 | SCHILTIGHEIM | 55 | 56/17 | 1,32 |
| 598 | SCHILTIGHEIM | 55 | 57/19 | 3,85 |
| 599 | SCHILTIGHEIM | 55 | 69/23 | 10,68 |
| 600 | SCHILTIGHEIM | 55 | 73/35 | 0,06 |
| 601 | SCHILTIGHEIM | 55 | 74/32 | 41,54 |
| 602 | SCHILTIGHEIM | 55 | 75/39 | 3,70 |
| 603 | SCHILTIGHEIM | 55 | 76/18 | 2,57 |
| 604 | SCHILTIGHEIM | 55 | 106/31 | 25,18 |
| 605 | SCHILTIGHEIM | 55 | 109/38 | 2,29 |

**ANNEXE 2 : Liste des parcelles propriété de l'Etat à transférer à l'Eurométropole de
Strasbourg**

| | COMMUNE | Section | Parcelle | Surface (are) |
|-----|-------------------|----------------|-----------------|----------------------|
| 606 | SCHILTIGHEIM | 56 | 10 | 10,13 |
| 607 | SCHILTIGHEIM | 56 | 27 | 2,18 |
| 608 | SCHILTIGHEIM | 56 | 37/2 | 6,09 |
| 609 | SCHILTIGHEIM | 56 | 38/3 | 5,80 |
| 610 | SCHILTIGHEIM | 56 | 39/5 | 8,45 |
| 611 | SCHILTIGHEIM | 56 | 40/10 | 0,21 |
| 612 | SCHILTIGHEIM | 56 | 41/10 | 0,14 |
| 613 | SCHILTIGHEIM | 56 | 43/20 | 18,92 |
| 614 | SCHILTIGHEIM | 56 | 44/10 | 0,07 |
| 615 | SCHILTIGHEIM | 56 | 45/10 | 8,25 |
| 616 | SCHILTIGHEIM | 56 | 46/4 | 4,45 |
| 617 | SCHILTIGHEIM | 56 | 49/7 | 4,95 |
| 618 | SCHILTIGHEIM | 56 | 60/10 | 0,35 |
| 619 | SCHILTIGHEIM | 62 | 80 | 2,37 |
| 620 | SCHILTIGHEIM | 62 | 145/95 | 5,91 |
| 621 | SCHILTIGHEIM | 62 | 147/94 | 29,20 |
| 622 | SCHILTIGHEIM | 63 | 69 | 13,56 |
| 623 | SCHILTIGHEIM | 63 | 78 | 31,89 |
| 624 | SCHILTIGHEIM | 63 | 106/79 | 15,48 |
| 625 | SCHILTIGHEIM | 63 | 108/70 | 69,28 |
| 626 | SCHILTIGHEIM | 63 | 109/78 | 0,01 |
| 627 | SCHILTIGHEIM | 76 | 1 | 8,14 |
| 628 | SCHILTIGHEIM | 76 | 2 | 2,70 |
| 629 | SCHILTIGHEIM | 76 | 3 | 2,01 |
| 630 | SCHILTIGHEIM | 76 | 4 | 10,02 |
| 631 | SCHILTIGHEIM | 76 | 5 | 26,58 |
| 632 | SCHILTIGHEIM | 76 | 77 | 1,34 |
| 633 | SCHILTIGHEIM | 76 | 78 | 0,99 |
| 634 | SCHILTIGHEIM | 76 | 86 | 2,16 |
| 635 | SCHILTIGHEIM | 76 | 95/75 | 3,95 |
| 636 | SCHILTIGHEIM | 76 | 98/13 | 0,12 |
| 637 | SCHILTIGHEIM | 76 | 100/13 | 167,04 |
| 638 | SCHILTIGHEIM | 76 | 102/87 | 1,75 |
| 639 | SOUFFELWEYERSHEIM | 12 | 361 | 1,29 |
| 640 | SOUFFELWEYERSHEIM | 12 | 372/176 | 1,20 |
| 641 | SOUFFELWEYERSHEIM | 12 | 373/176 | 5,06 |
| 642 | SOUFFELWEYERSHEIM | 13 | 42 | 4,22 |
| 643 | SOUFFELWEYERSHEIM | 13 | 272/53 | 0,75 |
| 644 | SOUFFELWEYERSHEIM | 13 | 272/53 | 0,75 |
| 645 | SOUFFELWEYERSHEIM | 13 | 278/3 | 471,58 |
| 646 | SOUFFELWEYERSHEIM | 14 | 572/74 | 376,91 |
| 647 | SOUFFELWEYERSHEIM | 16 | 7 | 178,72 |
| 648 | SOUFFELWEYERSHEIM | 16 | 146 | 0,42 |
| 649 | SOUFFELWEYERSHEIM | 16 | 366/142 | 0,27 |
| 650 | STRASBOURG | 46 | 36/1 | 92,03 |
| 651 | STRASBOURG | 46 | 38/1 | 16,79 |
| 652 | STRASBOURG | 46 | 50/1 | 4,76 |
| 653 | STRASBOURG | 46 | 63/1 | 4,03 |
| 654 | STRASBOURG | 46 | 80/1 | 2,22 |
| 655 | STRASBOURG | 46 | 84/1 | 0,84 |
| 656 | STRASBOURG | 46 | 85/1 | 2,35 |
| 657 | STRASBOURG | 46 | 89/1 | 4,28 |
| 658 | STRASBOURG | 46 | 97/1 | 1,48 |
| 659 | STRASBOURG | 46 | 98/1 | 1,78 |
| 660 | STRASBOURG | 46 | 99/1 | 17,93 |

**ANNEXE 2 : Liste des parcelles propriété de l'Etat à transférer à l'Eurométropole de
Strasbourg**

| | COMMUNE | Section | Parcelle | Surface (are) |
|-----|----------------|----------------|-----------------|----------------------|
| 661 | STRASBOURG | 46 | 100/1 | 0,98 |
| 662 | STRASBOURG | 46 | 102/1 | 2,01 |
| 663 | STRASBOURG | 46 | 103/1 | 77,15 |
| 664 | STRASBOURG | 46 | 105/1 | 0,27 |
| 665 | STRASBOURG | 46 | 113/1 | 148,15 |
| 666 | STRASBOURG | 46 | 115/1 | 0,15 |
| 667 | STRASBOURG | 46 | 116/1 | 76,84 |
| 668 | STRASBOURG | 46 | 118/1 | 46,53 |
| 669 | STRASBOURG | 46 | 119/1 | 2,52 |
| 670 | STRASBOURG | 46 | 127/1 | 10,66 |
| 671 | STRASBOURG | 46 | 153/1 | 0,14 |
| 672 | STRASBOURG | 46 | 154/1 | 0,74 |
| 673 | STRASBOURG | 46 | 155/1 | 0,36 |
| 674 | STRASBOURG | 46 | 156/1 | 0,14 |
| 675 | STRASBOURG | 46 | 159/1 | 27,94 |
| 676 | STRASBOURG | 46 | 160/1 | 0,10 |
| 677 | STRASBOURG | 46 | 163/1 | 3,02 |
| 678 | STRASBOURG | 46 | 165/1 | 14,61 |
| 679 | STRASBOURG | 46 | 167/1 | 0,12 |
| 680 | STRASBOURG | 46 | 169/1 | 1,45 |
| 681 | STRASBOURG | 46 | 170/1 | 2,88 |
| 682 | STRASBOURG | 47 | 18/1 | 211,69 |
| 683 | STRASBOURG | 47 | 21/1 | 213,35 |
| 684 | STRASBOURG | 47 | 23/1 | 1,53 |
| 685 | STRASBOURG | 47 | 26/1 | 0,69 |
| 686 | STRASBOURG | 47 | 27/1 | 0,16 |
| 687 | STRASBOURG | 47 | 28/1 | 0,23 |
| 688 | STRASBOURG | 47 | 56/1 | 0,83 |
| 689 | STRASBOURG | 47 | 58/1 | 0,92 |
| 690 | STRASBOURG | 47 | 61/1 | 8,13 |
| 691 | STRASBOURG | 47 | 83/1 | 0,27 |
| 692 | STRASBOURG | 75 | 46/1 | 29,02 |
| 693 | STRASBOURG | 75 | 47/1 | 14,93 |
| 694 | STRASBOURG | 75 | 50/1 | 0,58 |
| 695 | STRASBOURG | 75 | 54/1 | 1,02 |
| 696 | STRASBOURG | 75 | 55/1 | 0,11 |
| 697 | STRASBOURG | 75 | 58/1 | 14,19 |
| 698 | STRASBOURG | 75 | 64/1 | 3,67 |
| 699 | STRASBOURG | 75 | 108/1 | 105,34 |
| 700 | STRASBOURG | 75 | 118/1 | 5,78 |
| 701 | STRASBOURG | 75 | 122/1 | 61,47 |
| 702 | STRASBOURG | 75 | 170/1 | 17,25 |
| 703 | STRASBOURG | 75 | 171/1 | 1,36 |
| 704 | STRASBOURG | 75 | 172/1 | 0,04 |
| 705 | STRASBOURG | 75 | 175/1 | 61,31 |
| 706 | STRASBOURG | 75 | 176/1 | 1,27 |
| 707 | STRASBOURG | 75 | 178/1 | 0,15 |
| 708 | STRASBOURG | 75 | 181/1 | 682,10 |
| 709 | STRASBOURG | 75 | 186/1 | 0,39 |
| 710 | STRASBOURG | 75 | 187/1 | 0,06 |
| 711 | STRASBOURG | 86 | 21/1 | 6,25 |
| 712 | STRASBOURG | 86 | 62/1 | 114,25 |
| 713 | STRASBOURG | DC | 15 | 10,91 |
| 714 | STRASBOURG | DC | 17 | 5,32 |
| 715 | STRASBOURG | DC | 18 | 15,52 |

**ANNEXE 2 : Liste des parcelles propriété de l'Etat à transférer à l'Eurométropole de
Strasbourg**

| | COMMUNE | Section | Parcelle | Surface (are) |
|-----|----------------|----------------|-----------------|----------------------|
| 716 | STRASBOURG | DC | 19 | 24,55 |
| 717 | STRASBOURG | DC | 20 | 13,91 |
| 718 | STRASBOURG | DC | 28 | 2,13 |
| 719 | STRASBOURG | DC | 29 | 5,94 |
| 720 | STRASBOURG | DC | 32 | 2,49 |
| 721 | STRASBOURG | DC | 34 | 9,05 |
| 722 | STRASBOURG | DC | 35 | 4,11 |
| 723 | STRASBOURG | DC | 36 | 11,39 |
| 724 | STRASBOURG | DC | 37 | 18,63 |
| 725 | STRASBOURG | DC | 38 | 3,51 |
| 726 | STRASBOURG | DC | 39 | 1,77 |
| 727 | STRASBOURG | DC | 40 | 3,17 |
| 728 | STRASBOURG | DC | 66/6 | 0,54 |
| 729 | STRASBOURG | DC | 76/30 | 4,35 |
| 730 | STRASBOURG | DC | 77/30 | 5,86 |
| 731 | STRASBOURG | DC | 78/30 | 6,89 |
| 732 | STRASBOURG | DC | 79/30 | 5,71 |
| 733 | STRASBOURG | DC | 80/30 | 8,91 |
| 734 | STRASBOURG | DC | 81/30 | 5,32 |
| 735 | STRASBOURG | DC | 90/6 | 63,04 |
| 736 | STRASBOURG | DC | 95/6 | 3,25 |
| 737 | STRASBOURG | DC | 103/30 | 0,49 |
| 738 | STRASBOURG | DC | 106/65 | 6,97 |
| 739 | STRASBOURG | DC | 120/34 | 2,39 |
| 740 | STRASBOURG | DC | 121/35 | 1,64 |
| 741 | STRASBOURG | DC | 134/6 | 12,46 |
| 742 | STRASBOURG | DC | 135/6 | 17,91 |
| 743 | STRASBOURG | DC | 136/61 | 1,66 |
| 744 | STRASBOURG | DC | 139/27 | 0,08 |
| 745 | STRASBOURG | DC | 141/23 | 2,37 |
| 746 | STRASBOURG | DC | 142/30 | 0,52 |
| 747 | STRASBOURG | DC | 144/16 | 40,90 |
| 748 | STRASBOURG | DC | 147/23 | 7,07 |
| 749 | STRASBOURG | DC | 158/6 | 133,72 |
| 750 | STRASBOURG | DC | 159/6 | 64,72 |
| 751 | STRASBOURG | DE | 183/27 | 1,94 |
| 752 | STRASBOURG | DE | 187/123 | 2,41 |
| 753 | STRASBOURG | DE | 188/123 | 4,24 |
| 754 | STRASBOURG | HX | 173/50 | 78,76 |
| 755 | STRASBOURG | HZ | 233/177 | 0,42 |
| 756 | STRASBOURG | HZ | 234/177 | 0,28 |
| 757 | STRASBOURG | HZ | 311/26 | 2,75 |
| 758 | STRASBOURG | HZ | 520 | 7,76 |
| 759 | STRASBOURG | HZ | 521 | 1,97 |
| 760 | STRASBOURG | HZ | 522 | 0,21 |
| 761 | STRASBOURG | HZ | 523 | 26,90 |
| 762 | STRASBOURG | HZ | 524 | 5,56 |
| 763 | STRASBOURG | HZ | 525 | 0,77 |
| 764 | STRASBOURG | HZ | 527 | 14,75 |
| 765 | STRASBOURG | HZ | 528 | 1,67 |
| 766 | STRASBOURG | HZ | 529 | 0,68 |
| 767 | STRASBOURG | HZ | 530 | 19,39 |
| 768 | STRASBOURG | HZ | 531 | 0,47 |
| 769 | STRASBOURG | HZ | 532 | 0,64 |
| 770 | STRASBOURG | HZ | 534 | 7,44 |

**ANNEXE 2 : Liste des parcelles propriété de l'Etat à transférer à l'Eurométropole de
Strasbourg**

| | COMMUNE | Section | Parcelle | Surface (are) |
|-----|----------------|----------------|-----------------|----------------------|
| 771 | STRASBOURG | HZ | 536 | 0,56 |
| 772 | STRASBOURG | HZ | 568/315 | 3,68 |
| 773 | STRASBOURG | HZ | 576/316 | 3,51 |
| 774 | STRASBOURG | KI | 30 | 12,45 |
| 775 | STRASBOURG | KI | 31 | 12,44 |
| 776 | STRASBOURG | KI | 32 | 48,88 |
| 777 | STRASBOURG | KI | 33 | 50,69 |
| 778 | STRASBOURG | KI | 34 | 50,02 |
| 779 | STRASBOURG | KI | 35 | 25,05 |
| 780 | STRASBOURG | KI | 43 | 12,51 |
| 781 | STRASBOURG | KI | 44 | 27,13 |
| 782 | STRASBOURG | KI | 45 | 10,92 |
| 783 | STRASBOURG | KI | 46 | 43,56 |
| 784 | STRASBOURG | KI | 47 | 5,85 |
| 785 | STRASBOURG | KI | 48 | 12,44 |
| 786 | STRASBOURG | KI | 49 | 12,44 |
| 787 | STRASBOURG | KI | 50 | 12,41 |
| 788 | STRASBOURG | KI | 51 | 12,41 |
| 789 | STRASBOURG | KI | 153/35 | 25,05 |
| 790 | STRASBOURG | KI | 221/92 | 22,68 |
| 791 | STRASBOURG | KI | 223/100 | 17,77 |
| 792 | STRASBOURG | KI | 225/101 | 14,63 |
| 793 | STRASBOURG | KI | 227/102 | 2,75 |
| 794 | STRASBOURG | KI | 229/102 | 2,22 |
| 795 | STRASBOURG | KI | 231/102 | 1,46 |
| 796 | STRASBOURG | KI | 233/105 | 0,24 |
| 797 | STRASBOURG | KI | 238/83 | 0,62 |
| 798 | STRASBOURG | KI | 240/83 | 3,34 |
| 799 | STRASBOURG | KI | 242/81 | 6,78 |
| 800 | STRASBOURG | KI | 244/78 | 27,78 |
| 801 | STRASBOURG | KI | 246/77 | 7,82 |
| 802 | STRASBOURG | KI | 249/77 | 8,66 |
| 803 | STRASBOURG | KI | 252/76 | 18,83 |
| 804 | STRASBOURG | KI | 255/75 | 38,18 |
| 805 | STRASBOURG | KI | 258/74 | 11,16 |
| 806 | STRASBOURG | KI | 260/74 | 10,16 |
| 807 | STRASBOURG | KI | 262/74 | 9,27 |
| 808 | STRASBOURG | KI | 264/73 | 5,23 |
| 809 | STRASBOURG | KI | 266/71 | 9,40 |
| 810 | STRASBOURG | KI | 268/70 | 4,15 |
| 811 | STRASBOURG | KI | 270/69 | 3,78 |
| 812 | STRASBOURG | KI | 272/67 | 16,05 |
| 813 | STRASBOURG | KI | 274/41 | 50,07 |
| 814 | STRASBOURG | KI | 276/38 | 55,63 |
| 815 | STRASBOURG | KI | 278/37 | 41,42 |
| 816 | STRASBOURG | KI | 280/36 | 47,45 |
| 817 | STRASBOURG | KI | 281/54 | 55,40 |
| 818 | STRASBOURG | KI | 283/54 | 11,55 |
| 819 | STRASBOURG | KI | 285/54 | 10,96 |
| 820 | STRASBOURG | KI | 287/55 | 10,55 |
| 821 | STRASBOURG | KI | 289/55 | 10,13 |
| 822 | STRASBOURG | KI | 295/56 | 5,80 |
| 823 | STRASBOURG | KI | 297/56 | 5,86 |
| 824 | STRASBOURG | KI | 299/57 | 5,94 |
| 825 | STRASBOURG | KI | 301/57 | 6,01 |

**ANNEXE 2 : Liste des parcelles propriété de l'Etat à transférer à l'Eurométropole de
Strasbourg**

| | COMMUNE | Section | Parcelle | Surface (are) |
|-----|----------------|----------------|-----------------|----------------------|
| 826 | STRASBOURG | KI | 303/58 | 6,06 |
| 827 | STRASBOURG | KI | 305/59 | 32,63 |
| 828 | STRASBOURG | KI | 307/59 | 18,67 |
| 829 | STRASBOURG | KI | 310/59 | 21,48 |
| 830 | STRASBOURG | KI | 311/29 | 15,31 |
| 831 | STRASBOURG | KI | 314/27 | 2,02 |
| 832 | STRASBOURG | KI | 316/60 | 35,55 |
| 833 | STRASBOURG | KI | 318/60 | 15,94 |
| 834 | STRASBOURG | LD | 604/344 | 1,08 |
| 835 | STRASBOURG | LD | 605/344 | 2,21 |
| 836 | STRASBOURG | LD | 606/344 | 3,15 |
| 837 | STRASBOURG | LD | 607/344 | 8,24 |
| 838 | STRASBOURG | LD | 608/344 | 0,08 |
| 839 | STRASBOURG | LD | 610/347 | 2,74 |
| 840 | STRASBOURG | LD | 617/154 | 8,01 |
| 841 | STRASBOURG | LD | 618/360 | 4,00 |
| 842 | STRASBOURG | LD | 749/344 | 5,66 |
| 843 | STRASBOURG | LD | 798/154 | 10,12 |
| 844 | STRASBOURG | LD | 813/359 | 165,80 |
| 845 | STRASBOURG | LD | 816/232 | 0,45 |
| 846 | STRASBOURG | LE | 65/44 | 8,87 |
| 847 | STRASBOURG | LE | 75/41 | 2,16 |
| 848 | STRASBOURG | LE | 76/41 | 13,83 |
| 849 | STRASBOURG | LE | 77/41 | 17,72 |
| 850 | STRASBOURG | LE | 78/41 | 0,12 |
| 851 | STRASBOURG | LE | 81 | 6,50 |
| 852 | STRASBOURG | LE | 82 | 7,19 |
| 853 | STRASBOURG | LE | 109/43 | 24,09 |
| 854 | STRASBOURG | LE | 118/45 | 0,98 |
| 855 | STRASBOURG | LE | 122/45 | 0,13 |
| 856 | STRASBOURG | LE | 123/45 | 0,26 |
| 857 | STRASBOURG | LE | 124/41 | 114,66 |
| 858 | STRASBOURG | LE | 126/41 | 2,68 |
| 859 | STRASBOURG | LE | 127/80 | 4,03 |
| 860 | STRASBOURG | LE | 129/40 | 0,57 |
| 861 | STRASBOURG | LE | 131/40 | 7,01 |
| 862 | STRASBOURG | LE | 133/40 | 101,33 |
| 863 | STRASBOURG | LH | 341/127 | 4,03 |
| 864 | STRASBOURG | LH | 346/169 | 3,53 |
| 865 | STRASBOURG | LR | 361/85 | 38,29 |
| 866 | STRASBOURG | LR | 366/102 | 9,03 |
| 867 | STRASBOURG | LR | 368/103 | 9,15 |
| 868 | STRASBOURG | LR | 370/111 | 0,27 |
| 869 | STRASBOURG | LR | 373/199 | 1,92 |
| 870 | STRASBOURG | LR | 432/40 | 13,10 |
| 871 | STRASBOURG | LR | 433/46 | 7,16 |
| 872 | STRASBOURG | LR | 436/47 | 8,78 |
| 873 | STRASBOURG | LR | 439/60 | 39,15 |
| 874 | STRASBOURG | LR | 443/64 | 20,10 |
| 875 | STRASBOURG | LR | 447/74 | 10,17 |
| 876 | STRASBOURG | LR | 451/75 | 5,11 |
| 877 | STRASBOURG | LR | 455/76 | 5,17 |
| 878 | STRASBOURG | LR | 459/77 | 10,29 |
| 879 | STRASBOURG | LR | 463/78 | 8,53 |
| 880 | STRASBOURG | LR | 471/84 | 3,93 |

**ANNEXE 2 : Liste des parcelles propriété de l'Etat à transférer à l'Eurométropole de
Strasbourg**

| | COMMUNE | Section | Parcelle | Surface (are) |
|-----|----------------|----------------|-----------------|----------------------|
| 881 | STRASBOURG | LR | 472/86 | 1,24 |
| 882 | STRASBOURG | LR | 600 | 23,08 |
| 883 | STRASBOURG | LR | 604/85 | 54,50 |
| 884 | STRASBOURG | LR | 605/85 | 0,06 |
| 885 | STRASBOURG | LS | 454/63 | 0,15 |
| 886 | STRASBOURG | LS | 455/63 | 2,06 |
| 887 | STRASBOURG | LS | 492/110 | 50,99 |
| 888 | STRASBOURG | LS | 496/105 | 53,12 |
| 889 | STRASBOURG | LS | 500/249 | 0,54 |
| 890 | STRASBOURG | LT | 143/79 | 0,11 |
| 891 | STRASBOURG | LT | 147/7 | 12,71 |
| 892 | STRASBOURG | LT | 154/37 | 162,92 |
| 893 | STRASBOURG | LT | 164/37 | 10,56 |
| 894 | STRASBOURG | LT | 172/7 | 3,91 |
| 895 | STRASBOURG | LT | 173/44 | 9,99 |
| 896 | STRASBOURG | LT | 175/45 | 3,95 |
| 897 | STRASBOURG | LT | 177/46 | 3,40 |
| 898 | STRASBOURG | LT | 179/47 | 6,09 |
| 899 | STRASBOURG | LT | 181/119 | 1,97 |
| 900 | STRASBOURG | LW | 447/2 | 239,14 |
| 901 | STRASBOURG | LW | 461/101 | 24,54 |
| 902 | STRASBOURG | LW | 497/20 | 21,90 |
| 903 | STRASBOURG | LW | 666/72 | 1,18 |
| 904 | STRASBOURG | LW | 667/72 | 6,06 |
| 905 | STRASBOURG | MB | 172/53 | 107,89 |
| 906 | STRASBOURG | MB | 261/86 | 14,43 |
| 907 | STRASBOURG | MB | 265/52 | 0,16 |
| 908 | STRASBOURG | MB | 267/69 | 118,79 |
| 909 | STRASBOURG | MB | 268/20 | 207,70 |
| 910 | STRASBOURG | MB | 311/55 | 19,66 |
| 911 | STRASBOURG | MB | 317/53 | 2,04 |
| 912 | STRASBOURG | MC | 119/44 | 184,14 |
| 913 | STRASBOURG | MD | 235/5 | 1,10 |
| 914 | STRASBOURG | MD | 237/24 | 167,48 |
| 915 | STRASBOURG | ME | 98/39 | 739,47 |
| 916 | STRASBOURG | ME | 102/39 | 5,44 |
| 917 | STRASBOURG | MH | 141/50 | 0,16 |
| 918 | STRASBOURG | MH | 142/50 | 1,57 |
| 919 | STRASBOURG | MH | 144/50 | 1,66 |
| 920 | STRASBOURG | MH | 148/50 | 0,40 |
| 921 | STRASBOURG | MH | 149/50 | 0,82 |
| 922 | STRASBOURG | MH | 209/50 | 287,20 |
| 923 | STRASBOURG | MH | 210/50 | 2,74 |
| 924 | STRASBOURG | MZ | 116/10 | 0,15 |
| 925 | STRASBOURG | MZ | 118/10 | 88,28 |
| 926 | STRASBOURG | MZ | 143/86 | 10,74 |
| 927 | STRASBOURG | NA | 49/4 | 0,04 |
| 928 | STRASBOURG | NA | 51/4 | 146,23 |
| 929 | STRASBOURG | NA | 52/4 | 5,38 |
| 930 | STRASBOURG | NE | 72 | 11,11 |
| 931 | STRASBOURG | NE | 73 | 2,57 |
| 932 | STRASBOURG | NE | 142/14 | 2,14 |
| 933 | STRASBOURG | NE | 143/14 | 0,40 |
| 934 | STRASBOURG | NE | 149/71 | 3,21 |
| 935 | STRASBOURG | NE | 150/22 | 32,18 |

**ANNEXE 2 : Liste des parcelles propriété de l'Etat à transférer à l'Eurométropole de
Strasbourg**

| | COMMUNE | Section | Parcelle | Surface (are) |
|-----|----------------|----------------|-----------------|----------------------|
| 936 | STRASBOURG | NE | 154/79 | 3,83 |
| 937 | STRASBOURG | NE | 156/71 | 3,65 |
| 938 | STRASBOURG | NE | 157/79 | 14,15 |
| 939 | STRASBOURG | NE | 162/21 | 25,44 |
| 940 | STRASBOURG | NE | 166/79 | 8,34 |
| 941 | STRASBOURG | NE | 167/73 | 1,81 |
| 942 | STRASBOURG | NE | 168/78 | 6,39 |
| 943 | STRASBOURG | NE | 176/71 | 15,89 |
| 944 | STRASBOURG | NE | 241/14 | 1,66 |
| 945 | STRASBOURG | NH | 39/22 | 10,34 |
| 946 | STRASBOURG | NH | 50/16 | 16,56 |
| 947 | STRASBOURG | NH | 52/15 | 17,79 |
| 948 | STRASBOURG | NH | 54/14 | 12,52 |
| 949 | STRASBOURG | NI | 3 | 31,33 |
| 950 | STRASBOURG | NI | 4 | 40,34 |
| 951 | STRASBOURG | NI | 5 | 9,56 |
| 952 | STRASBOURG | NI | 6 | 8,83 |
| 953 | STRASBOURG | NI | 7 | 0,46 |
| 954 | STRASBOURG | NI | 8 | 4,77 |
| 955 | STRASBOURG | NI | 9 | 4,77 |
| 956 | STRASBOURG | NI | 11 | 6,02 |
| 957 | STRASBOURG | NI | 17 | 0,33 |
| 958 | STRASBOURG | NI | 22 | 22,70 |
| 959 | STRASBOURG | NI | 39 | 33,71 |
| 960 | STRASBOURG | NI | 40 | 7,37 |
| 961 | STRASBOURG | NI | 44 | 1,48 |
| 962 | STRASBOURG | NI | 45 | 3,44 |
| 963 | STRASBOURG | NI | 46 | 12,69 |
| 964 | STRASBOURG | NI | 47 | 8,35 |
| 965 | STRASBOURG | NI | 48 | 5,49 |
| 966 | STRASBOURG | NI | 49 | 5,59 |
| 967 | STRASBOURG | NI | 50 | 5,64 |
| 968 | STRASBOURG | NI | 51 | 5,73 |
| 969 | STRASBOURG | NI | 52 | 5,79 |
| 970 | STRASBOURG | NI | 53 | 5,80 |
| 971 | STRASBOURG | NI | 54 | 6,02 |
| 972 | STRASBOURG | NI | 55 | 6,08 |
| 973 | STRASBOURG | NI | 56 | 6,15 |
| 974 | STRASBOURG | NI | 57 | 12,65 |
| 975 | STRASBOURG | NI | 63/21 | 40,96 |
| 976 | STRASBOURG | NI | 64/21 | 41,13 |
| 977 | STRASBOURG | NI | 67/1 | 22,13 |
| 978 | STRASBOURG | NI | 69/42 | 155,43 |
| 979 | STRASBOURG | NI | 71/7 | 4,86 |
| 980 | STRASBOURG | NI | 72/23 | 2,81 |
| 981 | STRASBOURG | NI | 74/35 | 7,10 |
| 982 | STRASBOURG | NI | 76/36 | 4,77 |
| 983 | STRASBOURG | NI | 78/37 | 20,04 |
| 984 | STRASBOURG | NI | 80/38 | 30,56 |
| 985 | STRASBOURG | NI | 84/41 | 0,38 |
| 986 | STRASBOURG | NI | 94/23 | 164,83 |
| 987 | STRASBOURG | NI | 96/10 | 45,88 |
| 988 | STRASBOURG | NI | 97/10 | 7,75 |
| 989 | STRASBOURG | NI | 103/58 | 7,28 |
| 990 | STRASBOURG | NK | 6 | 29,17 |

**ANNEXE 2 : Liste des parcelles propriété de l'Etat à transférer à l'Eurométropole de
Strasbourg**

| | COMMUNE | Section | Parcelle | Surface (are) |
|------|----------------|----------------|-----------------|----------------------|
| 991 | STRASBOURG | NK | 21 | 8,17 |
| 992 | STRASBOURG | NK | 22 | 0,40 |
| 993 | STRASBOURG | NK | 23 | 1,85 |
| 994 | STRASBOURG | NK | 24 | 1,69 |
| 995 | STRASBOURG | NK | 25 | 1,39 |
| 996 | STRASBOURG | NK | 26 | 2,15 |
| 997 | STRASBOURG | NK | 27 | 0,60 |
| 998 | STRASBOURG | NK | 28 | 11,35 |
| 999 | STRASBOURG | NK | 29 | 6,34 |
| 1000 | STRASBOURG | NK | 30 | 7,03 |
| 1001 | STRASBOURG | NK | 31 | 7,03 |
| 1002 | STRASBOURG | NK | 32 | 7,04 |
| 1003 | STRASBOURG | NK | 33 | 9,18 |
| 1004 | STRASBOURG | NK | 34 | 9,18 |
| 1005 | STRASBOURG | NK | 38 | 13,44 |
| 1006 | STRASBOURG | NK | 42 | 6,81 |
| 1007 | STRASBOURG | NK | 44 | 2,17 |
| 1008 | STRASBOURG | NK | 45 | 6,15 |
| 1009 | STRASBOURG | NK | 46 | 11,60 |
| 1010 | STRASBOURG | NK | 47 | 8,26 |
| 1011 | STRASBOURG | NK | 48 | 16,55 |
| 1012 | STRASBOURG | NK | 49 | 14,48 |
| 1013 | STRASBOURG | NK | 151/36 | 13,81 |
| 1014 | STRASBOURG | NM | 137/17 | 418,93 |
| 1015 | STRASBOURG | NM | 147/17 | 86,80 |
| 1016 | STRASBOURG | NO | 116/90 | 3,18 |
| 1017 | STRASBOURG | NO | 121/95 | 4,42 |
| 1018 | STRASBOURG | NO | 122/96 | 3,51 |
| 1019 | STRASBOURG | NO | 123/97 | 3,21 |
| 1020 | STRASBOURG | NO | 175/11 | 184,56 |
| 1021 | STRASBOURG | NO | 177/51 | 5,98 |
| 1022 | STRASBOURG | NO | 179/52 | 12,68 |
| 1023 | STRASBOURG | NO | 181/54 | 6,64 |
| 1024 | STRASBOURG | NO | 183/55 | 3,34 |
| 1025 | STRASBOURG | NO | 185/56 | 3,40 |
| 1026 | STRASBOURG | NO | 187/57 | 3,66 |
| 1027 | STRASBOURG | NO | 189/58 | 4,25 |
| 1028 | STRASBOURG | NO | 191/59 | 4,13 |
| 1029 | STRASBOURG | NO | 193/60 | 6,23 |
| 1030 | STRASBOURG | NO | 195/61 | 1,99 |
| 1031 | STRASBOURG | NO | 197/62 | 4,76 |
| 1032 | STRASBOURG | NO | 199/63 | 5,05 |
| 1033 | STRASBOURG | NO | 201/64 | 7,45 |
| 1034 | STRASBOURG | NO | 203/66 | 8,99 |
| 1035 | STRASBOURG | NO | 205/67 | 5,11 |
| 1036 | STRASBOURG | NO | 207/68 | 3,11 |
| 1037 | STRASBOURG | NO | 209/69 | 3,12 |
| 1038 | STRASBOURG | NO | 211/70 | 4,17 |
| 1039 | STRASBOURG | NO | 213/71 | 4,22 |
| 1040 | STRASBOURG | NO | 215/72 | 4,23 |
| 1041 | STRASBOURG | NO | 217/73 | 2,17 |
| 1042 | STRASBOURG | NO | 219/74 | 3,32 |
| 1043 | STRASBOURG | NO | 221/74 | 3,22 |
| 1044 | STRASBOURG | NO | 223/75 | 3,31 |
| 1045 | STRASBOURG | NO | 225/76 | 3,31 |

**ANNEXE 2 : Liste des parcelles propriété de l'Etat à transférer à l'Eurométropole de
Strasbourg**

| | COMMUNE | Section | Parcelle | Surface (are) |
|------|----------------|----------------|-----------------|----------------------|
| 1046 | STRASBOURG | NO | 227/77 | 2,22 |
| 1047 | STRASBOURG | NO | 229/78 | 2,22 |
| 1048 | STRASBOURG | NO | 231/79 | 2,31 |
| 1049 | STRASBOURG | NO | 233/80 | 4,97 |
| 1050 | STRASBOURG | NO | 235/81 | 5,10 |
| 1051 | STRASBOURG | NO | 237/82 | 105,82 |
| 1052 | STRASBOURG | OC | 189/32 | 30,07 |
| 1053 | STRASBOURG | OC | 190/30 | 1,87 |
| 1054 | STRASBOURG | OC | 192/51 | 0,96 |
| 1055 | STRASBOURG | OC | 194/51 | 1,49 |
| 1056 | STRASBOURG | OC | 197/26 | 41,97 |
| 1057 | STRASBOURG | OC | 200/52 | 3,57 |
| 1058 | STRASBOURG | OC | 247/41 | 6,68 |
| 1059 | STRASBOURG | OC | 249/42 | 2,09 |
| 1060 | STRASBOURG | OC | 285/32 | 102,18 |
| 1061 | STRASBOURG | OC | 292/36 | 2,23 |
| 1062 | STRASBOURG | OD | 64/30 | 79,04 |
| 1063 | STRASBOURG | OD | 66/33 | 8,33 |
| 1064 | STRASBOURG | OD | 69/30 | 2,55 |
| 1065 | STRASBOURG | OH | 34 | 4,39 |
| 1066 | WOLFISHEIM | 21 | 214/48 | 40,69 |
| 1067 | WOLFISHEIM | 21 | 221/69 | 0,01 |
| 1068 | WOLFISHEIM | 21 | 257/1 | 1,29 |
| 1069 | WOLFISHEIM | 21 | 259/2 | 2,41 |
| 1070 | WOLFISHEIM | 21 | 261/3 | 0,81 |
| 1071 | WOLFISHEIM | 21 | 263/4 | 2,34 |
| 1072 | WOLFISHEIM | 21 | 265/25 | 1,36 |
| 1073 | WOLFISHEIM | 21 | 267/26 | 0,55 |
| 1074 | WOLFISHEIM | 21 | 269/27 | 1,19 |
| 1075 | WOLFISHEIM | 21 | 271/28 | 1,70 |
| 1076 | WOLFISHEIM | 21 | 273/29 | 1,61 |
| 1077 | WOLFISHEIM | 21 | 275/30 | 1,66 |
| 1078 | WOLFISHEIM | 21 | 277/31 | 1,66 |
| 1079 | WOLFISHEIM | 21 | 279/32 | 1,07 |
| 1080 | WOLFISHEIM | 21 | 281/33 | 0,84 |
| 1081 | WOLFISHEIM | 21 | 283/34 | 0,60 |
| 1082 | WOLFISHEIM | 21 | 285/35 | 1,25 |
| 1083 | WOLFISHEIM | 21 | 287/36 | 1,12 |
| 1084 | WOLFISHEIM | 21 | 289/37 | 1,18 |
| 1085 | WOLFISHEIM | 21 | 291/38 | 0,79 |
| 1086 | WOLFISHEIM | 21 | 293/39 | 2,17 |
| 1087 | WOLFISHEIM | 21 | 295/40 | 20,98 |
| 1088 | WOLFISHEIM | 21 | 297/41 | 16,88 |
| 1089 | WOLFISHEIM | 21 | 299/42 | 18,09 |
| 1090 | WOLFISHEIM | 21 | 301/43 | 24,48 |
| 1091 | WOLFISHEIM | 21 | 303/49 | 40,55 |
| 1092 | WOLFISHEIM | 21 | 306/50 | 19,63 |
| 1093 | WOLFISHEIM | 21 | 308/51 | 28,81 |
| 1094 | WOLFISHEIM | 21 | 310/52 | 10,18 |
| 1095 | WOLFISHEIM | 21 | 313/53 | 16,28 |
| 1096 | WOLFISHEIM | 21 | 316/54 | 3,03 |
| 1097 | WOLFISHEIM | 21 | 319/55 | 2,58 |
| 1098 | WOLFISHEIM | 21 | 323/56 | 5,98 |
| 1099 | WOLFISHEIM | 21 | 326/57 | 3,20 |
| 1100 | WOLFISHEIM | 21 | 329/58 | 8,73 |

**ANNEXE 2 : Liste des parcelles propriété de l'Etat à transférer à l'Eurométropole de
Strasbourg**

| | COMMUNE | Section | Parcelle | Surface (are) |
|------|----------------|----------------|-----------------|----------------------|
| 1101 | WOLFISHEIM | 21 | 332/59 | 5,39 |
| 1102 | WOLFISHEIM | 21 | 335/60 | 12,57 |
| 1103 | WOLFISHEIM | 21 | 338/61 | 5,02 |
| 1104 | WOLFISHEIM | 21 | 341 | 1,89 |
| 1105 | WOLFISHEIM | 21 | 344 | 2,93 |
| 1106 | WOLFISHEIM | 21 | 347 | 7,90 |
| 1107 | WOLFISHEIM | 21 | 350/64 | 6,49 |
| 1108 | WOLFISHEIM | 21 | 353/65 | 1,71 |
| 1109 | WOLFISHEIM | 21 | 356/66 | 1,67 |
| 1110 | WOLFISHEIM | 21 | 359/67 | 1,28 |
| 1111 | WOLFISHEIM | 21 | 362/68 | 6,69 |
| 1112 | WOLFISHEIM | 21 | 365/68 | 6,67 |
| 1113 | WOLFISHEIM | 21 | 367/68 | 0,30 |
| 1114 | WOLFISHEIM | 21 | 381 | 0,82 |
| 1115 | WOLFISHEIM | 21 | 385/137 | 0,52 |
| 1116 | WOLFISHEIM | 21 | 387/139 | 1,15 |
| 1117 | WOLFISHEIM | 21 | 430/44 | 10,63 |
| 1118 | WOLFISHEIM | 21 | 432/45 | 6,75 |
| 1119 | WOLFISHEIM | 21 | 434/46 | 3,90 |
| 1120 | WOLFISHEIM | 21 | 436/47 | 0,07 |
| 1121 | WOLFISHEIM | 21 | 440/47 | 1,06 |
| 1122 | WOLFISHEIM | 21 | 448/69 | 5,50 |
| 1123 | WOLFISHEIM | 21 | 449/69 | 2,59 |
| 1124 | WOLFISHEIM | 21 | 450/70 | 4,24 |
| 1125 | WOLFISHEIM | 21 | 451/70 | 1,20 |
| 1126 | WOLFISHEIM | 21 | 452/71 | 5,98 |
| 1127 | WOLFISHEIM | 21 | 453/71 | 1,28 |
| 1128 | WOLFISHEIM | 21 | 454/72 | 3,25 |
| 1129 | WOLFISHEIM | 21 | 455/72 | 0,52 |
| 1130 | WOLFISHEIM | 21 | 456/73 | 9,19 |
| 1131 | WOLFISHEIM | 21 | 458/74 | 6,68 |
| 1132 | WOLFISHEIM | 21 | 460/138 | 2,44 |
| 1133 | WOLFISHEIM | 23 | 384/85 | 0,54 |
| 1134 | WOLFISHEIM | 25 | 507/287 | 0,16 |
| 1135 | WOLFISHEIM | 25 | 508/287 | 1,34 |
| 1136 | WOLFISHEIM | 25 | 509/287 | 1,21 |
| 1137 | WOLFISHEIM | 25 | 510/287 | 0,94 |
| 1138 | WOLFISHEIM | 25 | 511/287 | 1,15 |
| 1139 | WOLFISHEIM | 25 | 512/287 | 1,18 |
| 1140 | WOLFISHEIM | 25 | 513/287 | 1,07 |
| 1141 | WOLFISHEIM | 25 | 514/287 | 1,19 |
| 1142 | WOLFISHEIM | 25 | 515/287 | 1,08 |
| 1143 | WOLFISHEIM | 25 | 516/287 | 0,97 |
| 1144 | WOLFISHEIM | 25 | 517/287 | 1,27 |
| 1145 | WOLFISHEIM | 25 | 518/292 | 0,77 |
| 1146 | WOLFISHEIM | 25 | 522/292 | 1,35 |
| 1147 | WOLFISHEIM | 25 | 523/292 | 0,76 |
| 1148 | WOLFISHEIM | 25 | 524/292 | 0,85 |
| 1149 | WOLFISHEIM | 25 | 525/292 | 0,99 |
| 1150 | WOLFISHEIM | 25 | 526/292 | 1,18 |
| 1151 | WOLFISHEIM | 25 | 527/292 | 0,94 |
| 1152 | WOLFISHEIM | 25 | 529/287 | 9,45 |
| 1153 | WOLFISHEIM | 25 | 535/34 | 0,18 |
| 1154 | WOLFISHEIM | 25 | 537/36 | 0,36 |
| 1155 | WOLFISHEIM | 25 | 539/37 | 0,76 |

**ANNEXE 2 : Liste des parcelles propriété de l'Etat à transférer à l'Eurométropole de
Strasbourg**

| | COMMUNE | Section | Parcelle | Surface (are) |
|------|----------------|----------------|-----------------|----------------------|
| 1156 | WOLFISHEIM | 25 | 541/38 | 0,12 |
| 1157 | WOLFISHEIM | 25 | 543/39 | 0,41 |
| 1158 | WOLFISHEIM | 25 | 545/40 | 0,40 |
| 1159 | WOLFISHEIM | 25 | 547/41 | 1,55 |
| 1160 | WOLFISHEIM | 25 | 549/42 | 0,35 |
| 1161 | WOLFISHEIM | 25 | 551/42 | 1,48 |
| 1162 | WOLFISHEIM | 25 | 553/44 | 1,02 |
| 1163 | WOLFISHEIM | 25 | 559/84 | 7,20 |
| 1164 | WOLFISHEIM | 25 | 561/87 | 4,48 |
| 1165 | WOLFISHEIM | 25 | 563/88 | 1,60 |
| 1166 | WOLFISHEIM | 25 | 565/89 | 4,99 |
| 1167 | WOLFISHEIM | 25 | 567/90 | 4,94 |
| 1168 | WOLFISHEIM | 25 | 569/91 | 2,33 |
| 1169 | WOLFISHEIM | 25 | 571/92 | 3,27 |
| 1170 | WOLFISHEIM | 25 | 573/93 | 5,45 |
| 1171 | WOLFISHEIM | 25 | 575/94 | 4,51 |
| 1172 | WOLFISHEIM | 25 | 577/95 | 9,28 |
| 1173 | WOLFISHEIM | 25 | 579/288 | 0,25 |
| 1174 | WOLFISHEIM | 25 | 581/48 | 1,25 |
| 1175 | WOLFISHEIM | 25 | 583/286 | 0,62 |
| 1176 | WOLFISHEIM | 25 | 585/29 | 4,28 |
| 1177 | WOLFISHEIM | 25 | 587/30 | 1,08 |
| 1178 | WOLFISHEIM | 25 | 589/31 | 15,76 |
| 1179 | WOLFISHEIM | 25 | 591/32 | 9,46 |
| 1180 | WOLFISHEIM | 25 | 593/33 | 1,07 |
| 1181 | WOLFISHEIM | 25 | 595/173 | 0,16 |
| 1182 | WOLFISHEIM | 25 | 597/174 | 0,15 |
| 1183 | WOLFISHEIM | 25 | 599/175 | 0,49 |
| 1184 | WOLFISHEIM | 25 | 601/176 | 2,49 |
| 1185 | WOLFISHEIM | 25 | 603/177 | 1,33 |
| 1186 | WOLFISHEIM | 25 | 611/34 | 1,57 |
| 1187 | WOLFISHEIM | 25 | 613/36 | 1,12 |
| 1188 | WOLFISHEIM | 25 | 615/37 | 1,47 |
| 1189 | WOLFISHEIM | 25 | 617/38 | 0,19 |
| 1190 | WOLFISHEIM | 25 | 619/39 | 0,58 |
| 1191 | WOLFISHEIM | 25 | 621/40 | 0,50 |
| 1192 | WOLFISHEIM | 25 | 623/41 | 1,64 |
| 1193 | WOLFISHEIM | 25 | 625/42 | 0,28 |
| 1194 | WOLFISHEIM | 25 | 627/42 | 1,21 |
| 1195 | WOLFISHEIM | 25 | 629/44 | 0,85 |
| 1196 | WOLFISHEIM | 25 | 631/82 | 0,23 |
| 1197 | WOLFISHEIM | 25 | 633/83 | 0,35 |
| 1198 | WOLFISHEIM | 25 | 635/84 | 0,79 |
| 1199 | WOLFISHEIM | 25 | 637/87 | 0,55 |
| 1200 | WOLFISHEIM | 25 | 639/88 | 0,21 |
| 1201 | WOLFISHEIM | 25 | 641/89 | 0,71 |
| 1202 | WOLFISHEIM | 25 | 643/90 | 0,79 |
| 1203 | WOLFISHEIM | 25 | 645/91 | 0,41 |
| 1204 | WOLFISHEIM | 25 | 647/92 | 0,63 |
| 1205 | WOLFISHEIM | 25 | 649/93 | 1,22 |
| 1206 | WOLFISHEIM | 25 | 651/94 | 1,29 |
| 1207 | WOLFISHEIM | 25 | 653/95 | 4,75 |
| 1208 | WOLFISHEIM | 25 | 654/31 | 1,33 |
| 1209 | WOLFISHEIM | 25 | 715/82 | 1,04 |
| 1210 | WOLFISHEIM | 25 | 717/83 | 3,35 |

**ANNEXE 2 : Liste des parcelles propriété de l'Etat à transférer à l'Eurométropole de
Strasbourg**

| | COMMUNE | Section | Parcelle | Surface (are) |
|------|----------------|----------------|-----------------|----------------------|
| 1211 | WOLFISHEIM | 25 | 787/178 | 5,21 |
| 1212 | WOLFISHEIM | 25 | 789/178 | 3,82 |
| 1213 | WOLFISHEIM | 25 | 819/292 | 0,15 |
| 1214 | WOLFISHEIM | 25 | 821/292 | 9,70 |
| 1215 | WOLFISHEIM | 25 | 822/292 | 0,49 |
| 1216 | WOLFISHEIM | 26 | 219/186 | 0,74 |
| 1217 | WOLFISHEIM | 26 | 220/186 | 1,03 |
| 1218 | WOLFISHEIM | 26 | 221/186 | 1,04 |
| 1219 | WOLFISHEIM | 26 | 222/186 | 0,79 |
| 1220 | WOLFISHEIM | 26 | 223/186 | 2,77 |



PREFET DU BAS-RHIN

DIRECTION DES SECURITES
Bureau des Polices Administratives

ARRÊTÉ DU 24 JANVIER 2020

**RELATIF AUX TARIFS DES COURSES DE TAXI APPLICABLES DANS LE
DÉPARTEMENT DU BAS-RHIN**

***LE PREFET DE LA REGION GRAND EST
PREFET DU BAS-RHIN***

- Vu le code de commerce, notamment son livre IV (parties législative et réglementaire) ;
- Vu le code de la consommation, notamment son livre I (parties législative et réglementaire) ;
- Vu le code des transports ;
- Vu la loi n° 2014-1104 du 1er octobre 2014 relative aux taxis et voitures de transport avec chauffeur ;
- Vu la loi n°2016-1920 du 29 décembre 2016 relative à la régulation, à la responsabilisation et à la simplification dans le secteur du transport public particulier de personnes ; ;
- Vu le décret n° 78-363 du 13 mars 1978 réglementant la catégorie d'instruments de mesure taximètres ;
- Vu le décret n° 2011-1838 du 8 décembre 2011 relatif aux équipements spéciaux de taxi ;
- Vu le décret n° 2015-1252 du 7 octobre 2015 relatif aux tarifs des courses de taxi ;
- Vu le décret du 22 juin 2017 portant nomination de M. Jean-Luc MARX, Préfet de la région Grand Est, Préfet de la zone de défense et de sécurité Est, Préfet du Bas-Rhin ;
- Vu le décret du 10 décembre 2018 portant nomination de M. Dominique SCHUFFENECKER, directeur de cabinet du Préfet de la région Grand Est, Préfet du Bas-Rhin ;
- Vu l'arrêté ministériel du 21 août 1980 modifié relatif à la construction, à l'approbation de modèle, à l'installation et à la vérification primitive des taximètres ;
- Vu l'arrêté ministériel du 3 décembre 1987 relatif à l'information du consommateur sur les prix ;
- Vu l'arrêté ministériel n° NOR : ECEC 102257 A du 15 juillet 2010 modifiant l'arrêté 83-50/A du 3 octobre 1983 relatif à la publicité des prix de tous les services ;
- Vu l'arrêté ministériel du 2 novembre 2015 relatif aux tarifs des courses de taxi ;
- Vu l'arrêté ministériel du 6 novembre 2015 relatif à l'information du consommateur sur les tarifs de taxi ;
- Vu l'arrêté ministériel du 24 décembre 2019 relatif aux tarifs des courses de taxi pour 2020 ;
- Vu l'arrêté préfectoral du 17 mai 2019 régularisant les tarifs des courses de taxi applicables dans le département du Bas-Rhin ;
- Vu l'arrêté préfectoral du 29 juin 2018 modifié portant modification de la composition de la commission locale des transports publics particuliers de personnes (CLT3P) du Bas-Rhin ;
- Vu l'arrêté préfectoral du 17 janvier 2020, portant délégation de signature à M. Dominique SCHUFFENECKER, directeur de cabinet du Préfet du Bas-Rhin ;

Vu le compte-rendu du 09 janvier 2020 de la réunion des représentants syndicaux des artisans taxis du Bas-Rhin à la DDPP du Bas-Rhin ;

Vu les courriels des 21, 22 et 23 janvier 2020 adressés à la DDPP du Bas-Rhin par les représentants syndicaux des artisans taxis du Bas-Rhin demandant une augmentation de 10 centimes du tarif de l'attente/marche lente pour 2020 ;

Sur proposition de Mme la Directrice Départementale de la Protection des Populations ;

ARRÊTE :

Article 1 : Définition des courses – tarifs maxima – affichage des prix

Les tarifs maxima, toutes taxes comprises, des transports particuliers de personnes par véhicules automobiles exploités comme taxis dans les conditions prescrites par les textes en vigueur, sont fixés comme suit dans le département du Bas-Rhin :

| TARIF | DEFINITION DES TARIFS | DISTINCTION DES TARIFS AU REPETITEUR LUMINEUX | PRIX TTC | | DISTANCE OU TEMPS COUVRANT UNE CHUTE EN METRES |
|--------------------------------|---|---|-----------------|--------------------|--|
| | | | PRISE EN CHARGE | TARIF KILOMETRIQUE | |
| A | Course de jour avec retour en charge à la station | Lettre noire Fond blanc | 2,50 € | 0,87 € | 114,94 m |
| B | Course de nuit, dimanches, jours fériés, avec retour en charge à la station | Lettre noire Fond orange | 2,50 € | 1,24 € | 80,64 m |
| C | Course de jour avec retour à vide à la station | Lettre noire Fond bleu | 2,50 € | 1,74 € | 57,47 m |
| D | Course de nuit, dimanches, jours fériés, avec retour à vide à la station | Lettre noire Fond vert | 2,50 € | 2,48 € | 40,32 m |
| Attente ou marche lente | | | 31,10 € | | 11,57 s |

Les distances ou la durée correspondant à une chute au compteur sont fixées à 0,10 €.

La prise en charge comprend un parcours initial en franchise égal à la valeur d'une chute.

Le tarif minimum, supplément inclus, susceptible d'être perçu est fixé à 7,30 €.

Une information, par voie d'affichettes apposées dans les véhicules, doit indiquer à la clientèle les conditions de la prise en charge. Les affichettes doivent notamment reprendre la formule suivante : « *Quelle que soit le montant inscrit au compteur, la somme perçue par le chauffeur ne peut être inférieure à 7,30 €* ».

Pour toutes les courses réalisées par un taxi, quel que soit le montant du prix, le passager peut payer dans le véhicule par carte bancaire (article L 3121-11-2 du Code des Transports).

Article 2 : Prix de la course et suppléments

Des suppléments au montant affiché au compteur pourront toutefois être perçus :

a) Pour la prise en charge de passagers supplémentaires, à partir de la cinquième personne majeure ou mineure : 2,50 €.

b) Pour la prise en charge de bagages :

– ne pouvant pas être transportés dans le coffre ou dans l'habitacle du véhicule et nécessitant l'utilisation d'un équipement extérieur : 2 € par unité

– pour les valises ou bagages, de taille équivalente : 2 € par encombrant au-delà de trois par passager.

Le taximètre équipé d'une imprimante est obligatoire depuis le 1er janvier 2012, pour tout véhicule, neuf ou d'occasion, nouvellement affecté à l'activité de taxi.

Article 3 : Tarifs de nuit

Les tarifs de nuit sont applicables de 19H00 à 7H00, quelle que soit la période de l'année. Ils sont également applicables :

– aux courses de jour effectuées les dimanches et jours fériés ;

– aux courses de jour effectuées sur les routes effectivement enneigées ou verglacées et avec utilisation d'équipements spéciaux ou de pneumatiques antidérapants dits « pneus hiver ».

Une information par voie d'affichette, visible et lisible par tous, apposée dans les véhicules, doit indiquer à la clientèle les conditions d'application et le tarif pratiqué.

Pour toute course dont une partie est effectuée pendant les heures de jour et l'autre partie pendant les heures de nuit, il est fait application, successivement, de chacun des tarifs de jour et de nuit correspondant effectivement à la période considérée.

Le client doit être informé de tout changement de tarif pendant la course.

Article 4 : Transports sur appel

En ce qui concerne les transports sur appels (téléphoniques ou par radio-guidage), les tarifs s'appliquent comme suit :

1) avec départ à vide et retour en charge à la station :

– application du tarif A (jour) ou B (nuit) pour toute la course ;

2) avec départ à vide et retour à vide à la station :

– au départ et jusqu'à la prise en charge du client, tarif A ou B, puis,

– après prise en charge, application du tarif C ou D, soit à partir de la station si le véhicule repasse par cette dernière, soit à partir du point de chargement si le véhicule ne repasse pas à la station.

Article 5 : Mise à jour des compteurs – tableaux de concordance

La mise à jour des compteurs sur la base des tarifs ci-dessus sera matérialisée par l'apposition sur le cadran du taximètre de la lettre majuscule F de couleur rouge.

Les dispositions du présent article n'excluent pas l'obligation de vérification périodique du taximètre imposée dans le cadre applicable en matière de métrologie légale.

Article 6 : Mesures de publicité des prix – l'affichage des prix

Les tarifs fixés par le présent arrêté ainsi que les conditions d'application devront être affichés d'une manière parfaitement visible et lisible par la clientèle de l'endroit où elle se tient normalement assise, conformément aux règles définies par l'article 13 de l'arrêté ministériel du 3 décembre 1987 relatif à l'information du consommateur sur les prix.

Conformément aux dispositions de l'article 7 de l'arrêté du 6 novembre 2015 relatif à l'information du consommateur sur les tarifs des courses de taxi, sont affichés dans le taxi :

- 1° Les taux horaires et kilométriques en vigueur et leurs conditions d'application ;
- 2° Les montants et les conditions d'application de la prise en charge et des suppléments ;
- 4° Les conditions dans lesquelles la délivrance d'une note est obligatoire ou facultative ;
- 5° L'information selon laquelle le consommateur peut demander que la note mentionne son nom ainsi que le lieu de départ et le lieu d'arrivée de la course ;
- 6° L'information selon laquelle le consommateur peut régler la course par carte bancaire ;
- 7° L'adresse à laquelle peut être transmise une réclamation :

Direction Départementale de la Protection des Populations
Cité administrative Gaujot
14, rue du Maréchal-Juin
CS 50016
67 084 STRASBOURG Cedex

Article 7 : Mesure de publicité des prix - la note

1 – Pour les taxis non munis d'un taximètre permettant l'édition automatisée d'un ticket

Conformément aux dispositions de l'arrêté ministériel n° 83-50/A du 3 octobre 1983, modifié, relatif à la publicité des prix de tous les services, toute course dont le montant est supérieur ou égal à 25 €, TVA incluse, doit obligatoirement donner lieu à la délivrance d'une note, établie en double exemplaire, comportant :

- La date, le nom et l'adresse du prestataire ;
- Le nom du client sauf opposition de celui-ci ;
- Le lieu de départ et le lieu d'arrivée ;
- L'heure de départ et l'heure d'arrivée ;
- La somme indiquée par le taximètre ;
- Les suppléments éventuels mentionnés à l'article 2 du présent arrêté ;
- La somme à payer.

2 – Pour les taxis munis d'un taximètre permettant l'édition automatisée d'un ticket

Conformément aux dispositions de l'arrêté du 10 septembre 2010 relatif à la délivrance de note pour les courses de taxi, et de l'article 9 de l'arrêté du 6 novembre 2015 relatif à l'information du consommateur sur les tarifs des courses de taxi, toute course, dès qu'elle a été rendue, dont le montant est supérieur ou égal à 25 €, TVA incluse, doit faire l'objet d'une note imprimée et comporter obligatoirement les éléments ci-après :

- la date de rédaction de la note ;
- les heures de début et fin de la course ;
- le nom ou la dénomination sociale du prestataire ou de sa société ;
- le n° d'immatriculation du véhicule de taxi ;
- le montant de la course minimum ;
- le prix de la course toutes taxes comprises hors suppléments ;
- l'adresse postale à laquelle peut être adressée une réclamation

pour le Bas-Rhin l'adresse retenue est :

Direction Départementale de la Protection des Populations
Cité administrative Gaujot
14, rue du Maréchal-Juin
CS 50016
67 084 STRASBOURG Cedex

Doivent obligatoirement être imprimés, ou portés de manière manuscrite :

- la somme totale à payer toutes taxes comprises, qui inclut les suppléments ;
- le détail de chacun des suppléments prévus à l'article 2 du décret du 7 octobre 2015 relatif aux tarifs des courses de taxi. Ce détail est précédé de la mention « *supplément(s)* ».

Si le client le demande, la note doit également mentionner de manière manuscrite ou, le cas échéant, par impression :

- le nom du client ;
- le lieu de départ et le lieu d'arrivée de la course.

3 – Pour tous les taxis

l'original de la note est remis au client, le double doit être conservé par le prestataire pendant deux ans et classé par ordre de date de rédaction.

Pour les courses d'un montant inférieur à 25 €, TVA comprise, la délivrance de la note est facultative, mais celle-ci doit être remise au client s'il la demande.

Les conditions dans lesquelles la délivrance d'une note est obligatoire ou facultative doivent être rappelées à la clientèle par un affichage lisible dans le véhicule.

Tout dépassement des prix fixés par le présent arrêté constitue une pratique de prix illicite.


Le défaut d'affichage des tarifs et le défaut de délivrance de notes à la clientèle, constituent des manquements aux règles de publicité des prix. Les manquements constatés seront poursuivis et sanctionnés conformément à la législation en vigueur.

Article 8 : L'arrêté préfectoral du 17 mai 2019 susvisé est abrogé.

Article 9 : Le présent arrêté peut faire l'objet d'un recours devant la juridiction administrative compétente, dans un délai de deux mois à compter de sa publication, selon les modalités figurant dans la notice jointe.

Article 10 : Monsieur le directeur de cabinet du préfet du Bas-Rhin, Madame la directrice départementale de la protection des populations, Madame la directrice départementale de la sécurité publique, Monsieur le général, commandant adjoint la région de gendarmerie du Grand Est et commandant le groupement de gendarmerie départementale du Bas-Rhin, Monsieur le commandant du détachement de la compagnie républicaine de sécurité ALA, Monsieur le directeur de la police de l'air et des frontières, Madame la directrice régionale des entreprises, de la concurrence, de la consommation, du travail et de l'emploi Grand Est, sont chargés, chacun en ce qui le concerne, de l'exécution du présent arrêté qui sera publié au recueil des actes administratifs de la préfecture du Bas-Rhin.

Le Préfet et par délégation,
Le Directeur de Cabinet,



Dominique SCHUFFENECKER

DELAIS ET VOIES DE RECOURS

I – La présente décision peut être contestée dans un délai de 2 mois à compter de sa notification, soit :

- par recours gracieux auprès de mes services, à l'adresse suivante :

M. le Préfet du Bas-Rhin
Direction des Sécurités
Bureau des Polices Administratives – 5 place de la République
67 073 STRASBOURG CEDEX

Votre recours doit être écrit, exposer vos arguments ou faits nouveaux et comprendre la copie de la décision contestée ;

- par recours hiérarchique auprès de :

Ministre de l'Intérieur
Direction des Libertés Publiques et des Affaires Juridiques
Place Beauvau – 75 800 PARIS

Ce recours hiérarchique doit également être écrit, exposer les arguments ou faits nouveaux et comprendre copie de la décision contestée.

Le recours gracieux ou hiérarchique ne suspend pas l'application de la présente décision.

S'il ne vous a pas été répondu dans un délai de 2 mois à compter de la date de réception de votre recours, celui-ci doit être considéré comme implicitement rejeté.

II – Si vous entendez contester la légalité de la présente décision, vous pouvez également former un recours contentieux par écrit, contenant l'exposé des faits et arguments juridiques précis que vous invoquez, devant le :

Tribunal Administratif
31 Avenue de la Paix
67 070 STRASBOURG CEDEX

Ce recours juridictionnel, qui n'a, lui non plus, aucun effet suspensif, doit être enregistré au Greffe du Tribunal Administratif au plus tard avant l'expiration du 2^e mois suivant la date de notification de la présente décision (ou bien du 2^e mois suivant la date de la réponse négative à votre recours gracieux ou hiérarchique).

Le tribunal administratif peut être saisi d'une requête déposée sur le site www.telerecours.fr.

Vous pouvez également exercer un recours en référé sur la base des articles L. 521-1 à L. 521-3 du code de justice administrative.



Liberté • Égalité • Fraternité

RÉPUBLIQUE FRANÇAISE

PRÉFET DU BAS-RHIN

Préfecture
Direction de la Citoyenneté
et de la Légalité
Bureau de la Réglementation et
de la Citoyenneté
Section Élections

Arrêté

**portant composition de la commission de contrôle
chargée de la régularité des listes électorales dans la commune de MENCHHOFFEN**

**LE PRÉFET DE LA RÉGION GRAND EST
PRÉFET DE LA ZONE DE DÉFENSE ET DE SÉCURITÉ EST
PRÉFET DU BAS-RHIN**

Vu le Code Électoral, notamment ses articles L. 19 et R. 7 à R. 11 ;

Vu le décret du 22 juin 2017 portant nomination de Monsieur Jean-Luc MARX en qualité de Préfet de la Région Grand Est, Préfet de la zone de défense et de sécurité Est, Préfet du Bas-Rhin ;

Vu le décret du 21 mars 2017 portant nomination de Monsieur Yves SEGUY en qualité de Secrétaire Général de la Préfecture du Bas-Rhin ;

Vu l'arrêté du 17 janvier 2020 portant délégation de signature à Monsieur Yves SEGUY, Secrétaire Général de la Préfecture du Bas-Rhin ;

Vu l'arrêté du 23 avril 2019 portant composition de la commission de contrôle chargée de la régularité des listes électorales dans la commune de MENCHHOFFEN ;

Vu l'élection à la fonction de deuxième adjoint au maire de Monsieur Claude MULLER, conseiller municipal membre titulaire de la commission ;

Vu la proposition du maire de MENCHHOFFEN ;

Vu les désignations des représentants par Madame la Présidente du Tribunal de Grande Instance de Saverne ;

Considérant qu'il convient de nommer, dans chaque commune, les membres de commissions de contrôle chargées de la régularité des listes électorales pour une durée de trois ans et après chaque renouvellement intégral du conseil municipal ;

Sur proposition du Secrétaire Général de la Préfecture du Bas-Rhin ;

Arrête

Article 1^{er}

Sont désignés, pour trois ans, membres de la commission de contrôle chargée de la régularité des listes électorales, les personnes suivantes :

- **Madame FISCHBACH Martine**, représentant le conseil municipal ;
Suppléant : Monsieur KOELL Didier
- **Monsieur FORRLER Jacky**, représentant l'administration ;
Suppléante : Madame BUCHHOLZER Françoise
- **Madame DANNER Sylvie**, représentant le Tribunal de Grande Instance de Saverne.
Suppléant(e) : /

Article 2

Cet arrêté annule et remplace l'arrêté du 23 avril 2019 portant composition de la commission de contrôle chargée de la régularité des listes électorales dans la commune de MENCHHOFFEN.

Article 3

Le Secrétaire Général de la Préfecture du Bas-Rhin et le maire de MENCHHOFFEN sont chargés, chacun en ce qui les concerne, de l'exécution du présent arrêté qui sera publié au Recueil des Actes Administratifs de la Préfecture du Bas-Rhin.

Fait à Strasbourg, le 20 JAN. 2020

Le Préfet,

P. le Préfet
Le Secrétaire Général



Yves SEGUY