













BIETLENHEIM


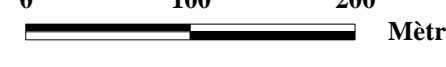
WEYERSHEIM

HOERDT


**PREFET DU BAS-RHIN**  
**PLAN DE PREVENTION DES RISQUES INONDATION DE LA ZORN ET DU LANDGRABEN**  
 Direction Départementale des Territoires du Bas-Rhin  
**Zonage réglementaire**

**PLANCHE 17**  
**Geuderthheim aval - Bietlenheim - Hoerdth et Weyersheim amont**

ZONAGE		Autres éléments de légende	
	Zone à préserver		Limites communales
	Zone constructible sous condition		Limites parcellaire
	Zone arrière digue		Bâtiments
	Zone sécurité arrière digue		Cote de référence (NGF Orthométrique)
	Zone PERi III		
	Zone inondable communes hors PPRi		
	Emprise cours d'eau		
	Autres cours d'eau et plans d'eau		


  
 Échelle: 1:5 000  
 DDT 67 - SEGE  
 Mai 2010