






**COMMUNE DE
SCHARRACHBERGHEIM- IRMSTETT**

- Zonage règlementaire**
- Zone orange**  à préserver
 -  à préserver: sorties d'exploitations autorisées sous conditions
 - Zone jaune**  constructible sous conditions
 -  Bande des 100m
 - 214,30 Cote de référence

 <small>Liberté - Égalité - Fraternité</small> <small>RÉPUBLIQUE FRANÇAISE</small> <small>MINISTÈRE DE L'AGRICULTURE DE L'ALIMENTATION DE LA PÊCHE ET DE LA RURALITÉ</small>	PLAN DE PREVENTION DES RISQUES D'INONDATION DU BASSIN VERSANT DE LA MOSSIG	
	COMMUNE DE SCHARRACHBERGHEIM - IRMSTETT	Ech: 1/5000 Cote IGN 69
	Plan du zonage règlementaire	Octobre 2006

Plan N° Z13